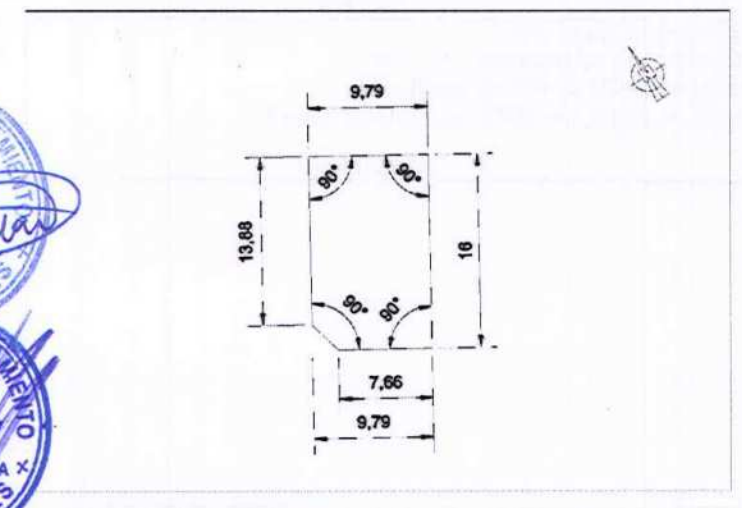


*María Isabel Sosa Segura*  
*María*  
ILUSTRE AYUNTAMIENTO  
AGÜIMES

|                         |   |                 |
|-------------------------|---|-----------------|
| <b>PLAYA DE ARINAGA</b> | <b>SUELO URBANIZABLE SECTORIZADO<br/>ORDENADO RESIDENCIAL</b> | <b>SUSo 5-R</b> |
|-------------------------|---|-----------------|

| FICHA URBANÍSTICA |                       |         |         |
|-------------------|-----------------------|---------|---------|
| ORDENANZA         | SUPERFICIE            | MANZANA | PARCELA |
| M2                | 154,36 m <sup>2</sup> | B       | B28     |



Playa de ARINAGA del Término Municipal de Agüimes

**LINDEROS:**  
NORTE: PARCELA B1  
SUR: CALLE CLIPPER  
ESTE: PARCELA B27  
OESTE: CALLE GALEÓN

**CARACTERÍSTICAS GENERALES**

USO: RESIDENCIAL.  
EDIFICABILIDAD: 1,34 m<sup>2</sup>/m<sup>2</sup>.  
OCUPACIÓN: 100%  
NUM. PLANTAS: 2 sobre rasante.  
ALTURA: SEGÚN P.G.O.  
RETRANQUEOS: no existen.

**CUOTA DE PARTICIPACIÓN EN LA LIQUIDACIÓN DEFINITIVA: 0,25%**

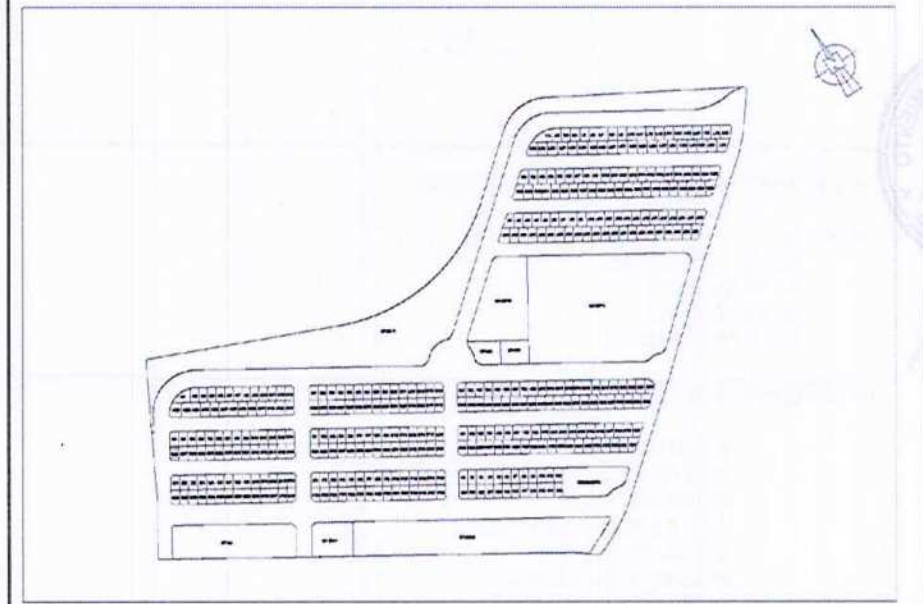
**FINCA DE APORTACIÓN**

DENOMINACIÓN: LLANOS DE ARINAGA  
SUPERFICIE: 206.318 m<sup>2</sup>.  
PROPIETARIO: INSTITUTO PIADOSO ECLESIASTICO "JESÚS SACRAMENTADO"  
REPRESENTANTE: MARÍA ISABEL SOSA SEGURA

**LINDEROS**

NORTE:  
SUR:  
ESTE:  
OESTE:

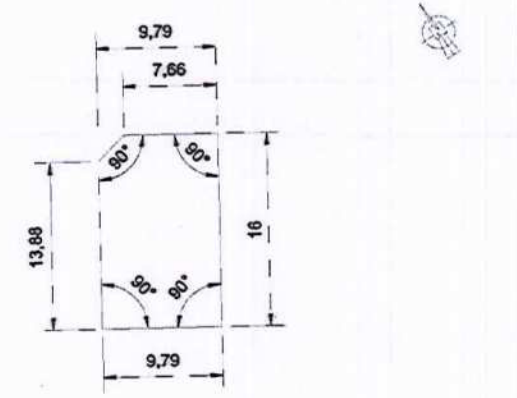
**LOCALIZACIÓN**

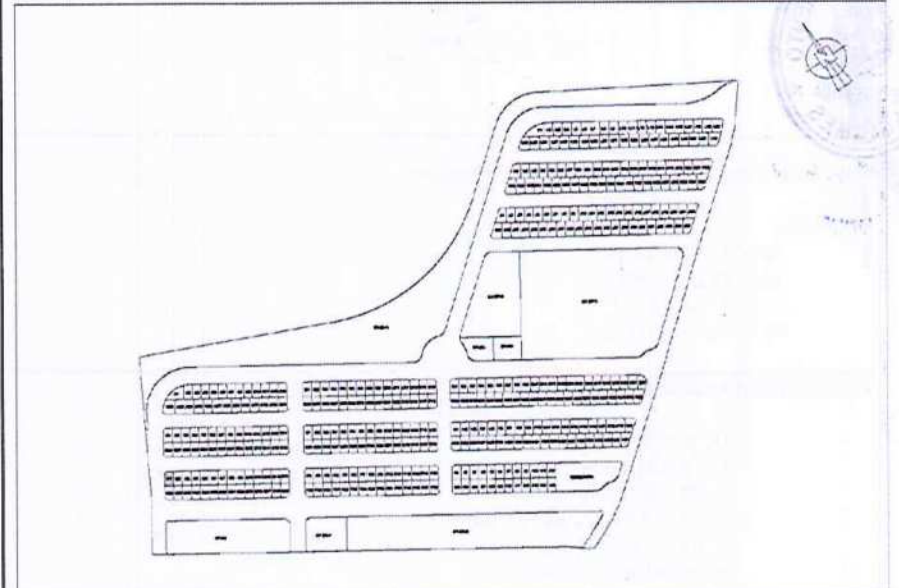


*Ma Isabel Sosa Segura*

ILUSTRE AYUNTAMIENTO  
AGÜIMES

ILUSTRE AYUNTAMIENTO  
AGÜIMES

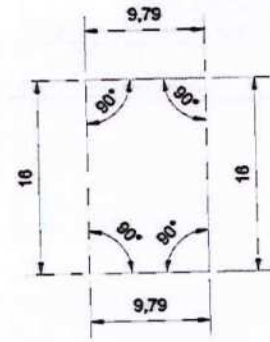
|  |                      |   |         |          |  |
|--|----------------------|---|---------|----------|--|
| PLAYA DE ARINAGA   |                      | SUELO URBANIZABLE SECTORIZADO<br>ORDENADO RESIDENCIAL |         | SUSo 5-R |  |
| <b>FICHA URBANÍSTICA</b>   |                      |   |         |          |  |
| ORDENANZA  | SUPERFICIE           | MANZANA   | PARCELA |          |  |
| M2   | 154,40m <sup>2</sup> | C   | C1      |          |  |
|    |                      |   |         |          |  |
| Playa de ARINAGA del Término Municipal de Agüimes  |                      |   |         |          |  |
| LINDEROS:<br>NORTE: CALLE CLIPPER<br>SUR: PARCELA C28<br>ESTE: PARCELA C2<br>OESTE: CALLE GALEÓN   |                      |   |         |          |  |
| <b>CARACTERÍSTICAS GENERALES</b><br><br>USO: RESIDENCIAL<br>EDIFICABILIDAD: 1,34 m <sup>2</sup> /m <sup>2</sup> .<br>OCUPACIÓN: 100%<br>NUM. PLANTAS: 2 sobre rasante.<br>ALTURA: SEGÚN P.G.O.<br>RETRANQUEOS: no existen. |                      |   |         |          |  |
| CUOTA DE PARTICIPACIÓN EN LA LIQUIDACIÓN DEFINITIVA: 0,25%   |                      |   |         |          |  |

|   |  |
|---|--|
| <b>FINCA DE APORTACIÓN</b>  |  |
| DENOMINACIÓN: LLANOS DE ARINAGA<br>SUPERFICIE: 206.318 m <sup>2</sup> .<br>PROPIETARIO: INSTITUTO PIADOSO ECLESIAÍSTICO "JESÚS SACRAMENTADO"<br>REPRESENTANTE: MARÍA ISABEL SOSA SEGURA         |  |
| <b>LINDEROS</b>   |  |
| NORTE: RESTO DE LA FINCA MATRIZ<br>SUR: CALLE GARCÍA DE TOLEDO Y PASEO DEL FARO<br>ESTE: RESTO DE LA FINCA MATRIZ Y PASEO DEL FARO<br>OESTE: RESTO DE LA FINCA MATRIZ Y CALLE ÁLVAREZ DE TOLEDO |  |
| <b>LOCALIZACIÓN</b>   |  |
|   |  |

*Mu. Isabel Sosa Segura*

|                         |   |                 |
|-------------------------|---|-----------------|
| <b>PLAYA DE ARINAGA</b> | <b>SUELO URBANIZABLE SECTORIZADO<br/>ORDENADO RESIDENCIAL</b> | <b>SUSo 5-R</b> |
|-------------------------|---|-----------------|

| FICHA URBANÍSTICA |                       |         |         |
|-------------------|-----------------------|---------|---------|
| ORDENANZA         | SUPERFICIE            | MANZANA | PARCELA |
| M2                | 156,62 m <sup>2</sup> | C       | C2      |



Playa de ARINAGA del Término Municipal de Agüimes

**LINDEROS:**  
NORTE: CALLE CLIPPER  
SUR: PARCELA C27  
ESTE: PARCELA C3  
OESTE: PARCELA C1

**CARACTERÍSTICAS GENERALES**

USO: RESIDENCIAL.  
EDIFICABILIDAD: 1,34 m<sup>2</sup>/m<sup>2</sup>.  
OCUPACIÓN: 100%  
NUM. PLANTAS: 2 sobre rasante.  
ALTURA: SEGÚN P.G.O.  
RETRANQUEOS: no existen.

**CUOTA DE PARTICIPACIÓN EN LA LIQUIDACIÓN DEFINITIVA: 0,25%**

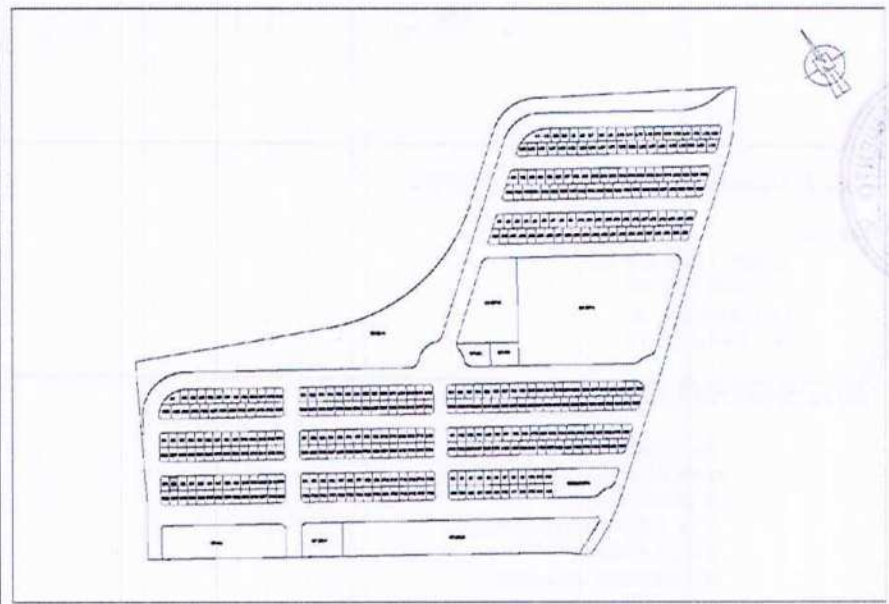
**FINCA DE APORTACIÓN**

DENOMINACIÓN: LLANOS DE ARINAGA  
SUPERFICIE: 206.318 m<sup>2</sup>.  
PROPIETARIO: INSTITUTO PIADOSO ECLESIAÍSTICO "JESÚS SACRAMENTADO"  
REPRESENTANTE: MARÍA ISABEL SOSA SEGURA

**LINDEROS**

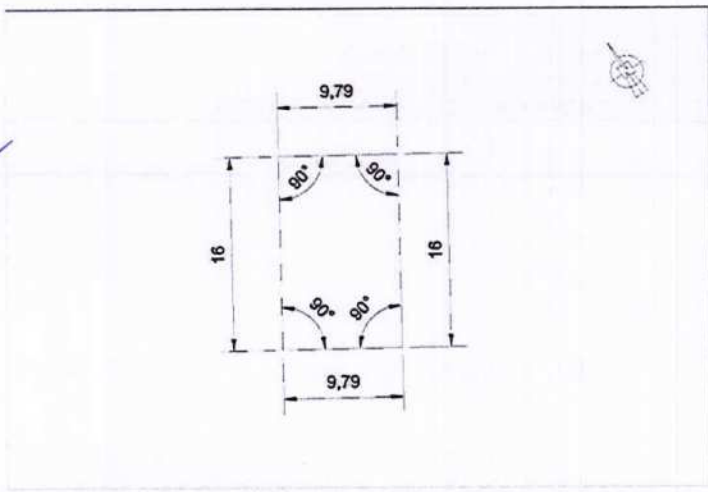
NORTE: RESTO DE LA FINCA MATRIZ  
SUR: CALLE GARCÍA DE TOLEDO Y PASEO DEL FARO  
ESTE: RESTO DE LA FINCA MATRIZ Y PASEO DEL FARO  
OESTE: RESTO DE LA FINCA MATRIZ Y CALLE ÁLVAREZ DE TOLEDO

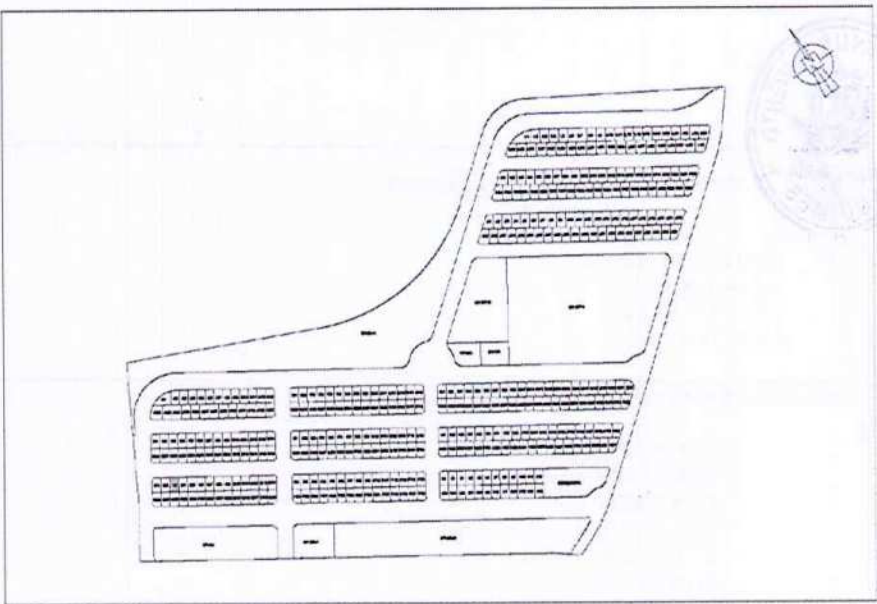
**LOCALIZACIÓN**



*M. Isabel Sosa Segura*



|  |                       |   |                |                 |  |
|--|-----------------------|---|----------------|-----------------|--|
| <b>PLAYA DE ARINAGA</b>  |                       | <b>SUELO URBANIZABLE SECTORIZADO<br/>ORDENADO RESIDENCIAL</b> |                | <b>SUSo 5-R</b> |  |
| <b>FICHA URBANÍSTICA</b>   |                       |   |                |                 |  |
| <b>ORDENANZA</b>   | <b>SUPERFICIE</b>     | <b>MANZANA</b>  | <b>PARCELA</b> |                 |  |
| M2   | 156,62 m <sup>2</sup> | C   | C3             |                 |  |
|    |                       |   |                |                 |  |
| Playa de ARINAGA del Término Municipal de Agüimes  |                       |   |                |                 |  |
| <b>LINDEROS:</b><br>NORTE: CALLE CLIPPER<br>SUR: PARCELA C26<br>ESTE: PARCELA C4<br>OESTE: PARCELA C2  |                       |   |                |                 |  |
| <b>CARACTERÍSTICAS GENERALES</b><br><br>USO: RESIDENCIAL<br>EDIFICABILIDAD: 1,34 m <sup>2</sup> /m <sup>2</sup> .<br>OCUPACIÓN: 100%<br>NUM. PLANTAS: 2 sobre rasante.<br>ALTURA: SEGÚN P.G.O.<br>RETRANQUEOS: no existen. |                       |   |                |                 |  |
| CUOTA DE PARTICIPACIÓN EN LA LIQUIDACIÓN DEFINITIVA: 0,25%   |                       |   |                |                 |  |

|   |  |
|---|--|
| <b>FINCA DE APORTACIÓN</b>  |  |
| DENOMINACIÓN: LLANOS DE ARINAGA<br>SUPERFICIE: 206.318 m <sup>2</sup> .<br>PROPIETARIO: INSTITUTO PIADOSO ECLESIAÍSTICO "JESÚS SACRAMENTADO"<br>REPRESENTANTE: MARÍA ISABEL SOSA SEGURA         |  |
| <b>LINDEROS</b>   |  |
| NORTE: RESTO DE LA FINCA MATRIZ<br>SUR: CALLE GARCÍA DE TOLEDO Y PASEO DEL FARO<br>ESTE: RESTO DE LA FINCA MATRIZ Y PASEO DEL FARO<br>OESTE: RESTO DE LA FINCA MATRIZ Y CALLE ÁLVAREZ DE TOLEDO |  |
| <b>LOCALIZACIÓN</b>   |  |
|   |  |

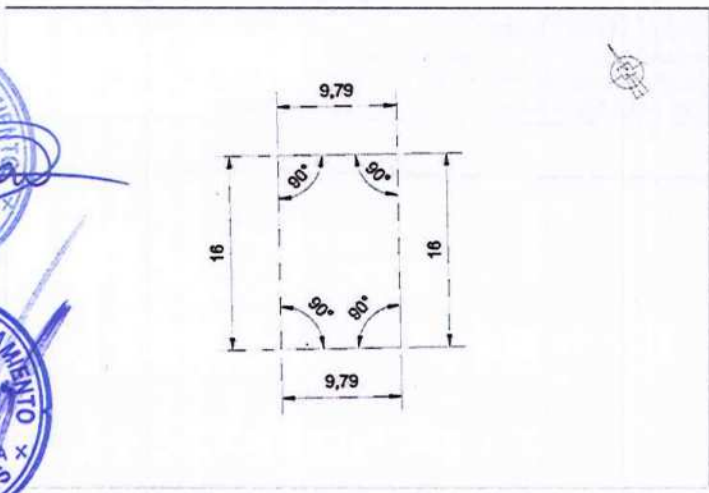
*María Isabel Sosa Segura*

*Isabel Sosa Segura*

*Isabel Sosa Segura*

|                         |   |                 |
|-------------------------|---|-----------------|
| <b>PLAYA DE ARINAGA</b> | <b>SUELO URBANIZABLE SECTORIZADO<br/>ORDENADO RESIDENCIAL</b> | <b>SUSo 5-R</b> |
|-------------------------|---|-----------------|

| FICHA URBANÍSTICA |                       |         |         |
|-------------------|-----------------------|---------|---------|
| ORDENANZA         | SUPERFICIE            | MANZANA | PARCELA |
| M2                | 156,62 m <sup>2</sup> | C       | C4      |



Playa de ARINAGA del Término Municipal de Agüimes

**LINDEROS:**  
 NORTE: CALLE CLIPPER  
 SUR: PARCELA C25  
 ESTE: PARCELA C5  
 OESTE: PARCELA C3

**CARACTERÍSTICAS GENERALES**

USO: RESIDENCIAL.  
 EDIFICABILIDAD: 1,34 m<sup>2</sup>/m<sup>2</sup>.  
 OCUPACIÓN: 100%  
 NUM. PLANTAS: 2 sobre rasante.  
 ALTURA: SEGÚN P.G.O.  
 RETRANQUEOS: no existen.

**CUOTA DE PARTICIPACIÓN EN LA LIQUIDACIÓN DEFINITIVA: 0,25%**



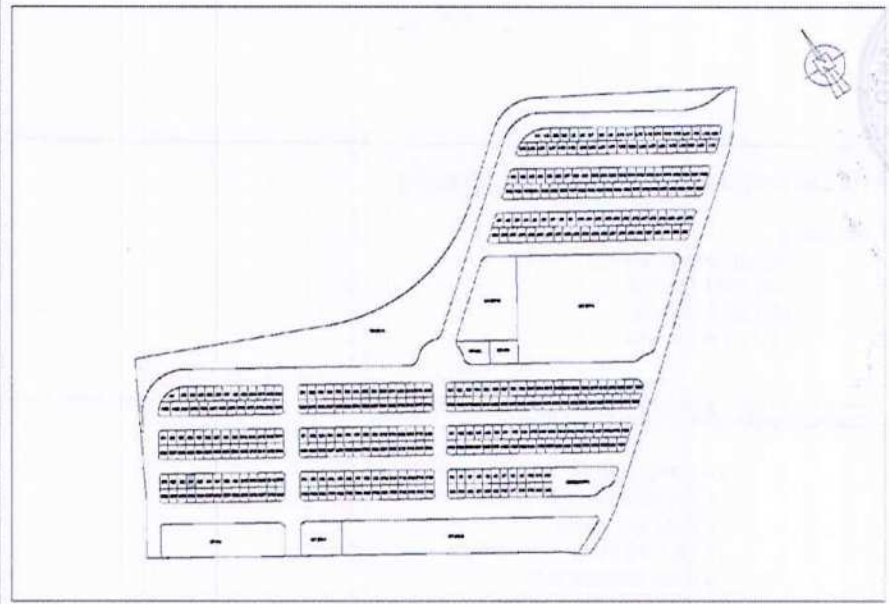
**FINCA DE APORTACIÓN**

DENOMINACIÓN: LLANOS DE ARINAGA  
 SUPERFICIE: 206.318 m<sup>2</sup>.  
 PROPIETARIO: INSTITUTO PIADOSO ECLESIASTICO "JESÚS SACRAMENTADO"  
 REPRESENTANTE: MARÍA ISABEL SOSA SEGURA

**LINDEROS**

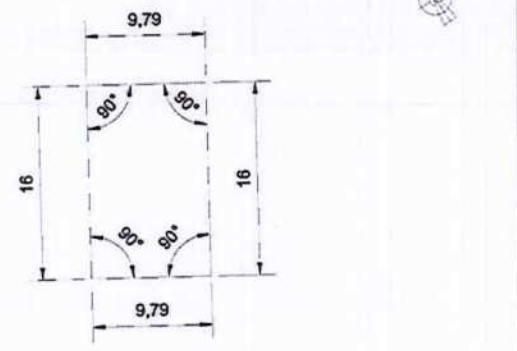
NORTE: RESTO DE LA FINCA MATRIZ  
 SUR: CALLE GARCÍA DE TOLEDO Y PASEO DEL FARO  
 ESTE: RESTO DE LA FINCA MATRIZ Y PASEO DEL FARO  
 OESTE: RESTO DE LA FINCA MATRIZ Y CALLE ÁLVAREZ DE TOLEDO

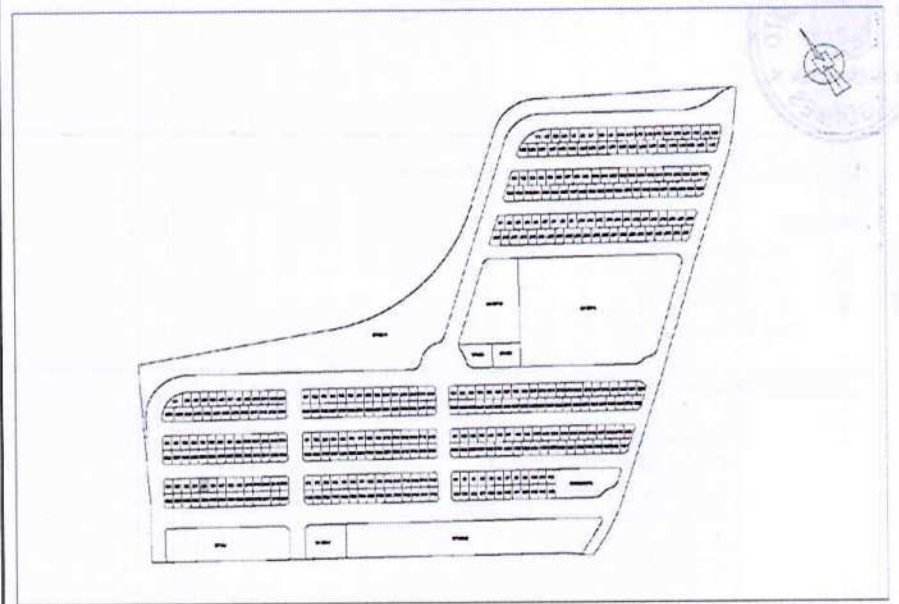
**LOCALIZACIÓN**



*Isabel Sosa Segura*



|   |                       |   |                |                 |  |
|---|-----------------------|---|----------------|-----------------|--|
| <b>PLAYA DE ARINAGA</b>   |                       | <b>SUELO URBANIZABLE SECTORIZADO<br/>ORDENADO RESIDENCIAL</b> |                | <b>SUSo 5-R</b> |  |
| <b>FICHA URBANÍSTICA</b>  |                       |   |                |                 |  |
| <b>ORDENANZA</b>  | <b>SUPERFICIE</b>     | <b>MANZANA</b>  | <b>PARCELA</b> |                 |  |
| M2  | 156,62 m <sup>2</sup> | C   | C5             |                 |  |
|   |                       |   |                |                 |  |
| Playa de ARINAGA del Término Municipal de Agüimes   |                       |   |                |                 |  |
| <b>LINDEROS:</b><br>NORTE: CALLE CLIPPER<br>SUR: PARCELA C24<br>ESTE: PARCELA C6<br>OESTE: PARCELA C4   |                       |   |                |                 |  |
| <b>CARACTERÍSTICAS GENERALES</b><br><br>USO: RESIDENCIAL.<br>EDIFICABILIDAD: 1,34 m <sup>2</sup> /m <sup>2</sup> .<br>OCUPACIÓN: 100%<br>NUM. PLANTAS: 2 sobre rasante.<br>ALTURA: SEGÚN P.G.O.<br>RETRANQUEOS: no existen. |                       |   |                |                 |  |
| CUOTA DE PARTICIPACIÓN EN LA LIQUIDACIÓN DEFINITIVA: 0,25%  |                       |   |                |                 |  |

|   |  |
|---|--|
| <b>FINCA DE APORTACIÓN</b>  |  |
| DENOMINACIÓN: LLANOS DE ARINAGA<br>SUPERFICIE: 206.318 m <sup>2</sup> .<br>PROPIETARIO: INSTITUTO PIADOSO ECLESIASTICO "JESÚS SACRAMENTADO"<br>REPRESENTANTE: MARÍA ISABEL SOSA SEGURA          |  |
| <b>LINDEROS</b>   |  |
| NORTE: RESTO DE LA FINCA MATRIZ<br>SUR: CALLE GARCÍA DE TOLEDO Y PASEO DEL FARO<br>ESTE: RESTO DE LA FINCA MATRIZ Y PASEO DEL FARO<br>OESTE: RESTO DE LA FINCA MATRIZ Y CALLE ÁLVAREZ DE TOLEDO |  |
| <b>LOCALIZACIÓN</b>   |  |
|   |  |

*M. Isabel Sosa Segura*

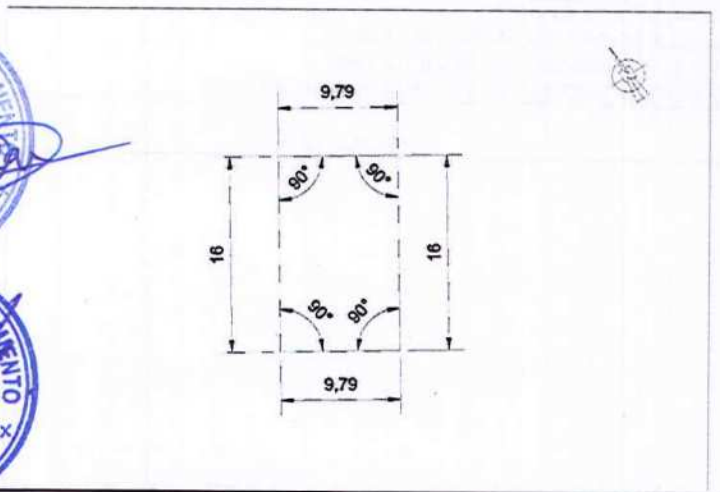
*[Signature]*

**ILUSTRE AYUNTAMIENTO**  
AGÜIMES

**ILUSTRE AYUNTAMIENTO**  
AGÜIMES

|                         |   |                 |
|-------------------------|---|-----------------|
| <b>PLAYA DE ARINAGA</b> | <b>SUELO URBANIZABLE SECTORIZADO<br/>ORDENADO RESIDENCIAL</b> | <b>SUSo 5-R</b> |
|-------------------------|---|-----------------|

| FICHA URBANÍSTICA |                       |         |         |
|-------------------|-----------------------|---------|---------|
| ORDENANZA         | SUPERFICIE            | MANZANA | PARCELA |
| M2                | 156,62 m <sup>2</sup> | C       | C6      |



Playa de ARINAGA del Término Municipal de Agüimes

**LINDEROS:**  
 NORTE: CALLE CLIPPER  
 SUR: PARCELA C23  
 ESTE: PARCELA C7  
 OESTE: PARCELA C5

**CARACTERÍSTICAS GENERALES**

USO: RESIDENCIAL  
 EDIFICABILIDAD: 1,34 m<sup>2</sup>/m<sup>2</sup>.  
 OCUPACIÓN: 100%  
 NUM. PLANTAS: 2 sobre rasante.  
 ALTURA: SEGÚN P.G.O.  
 RETRANQUEOS: no existen.

**CUOTA DE PARTICIPACIÓN EN LA LIQUIDACIÓN DEFINITIVA: 0,25%**

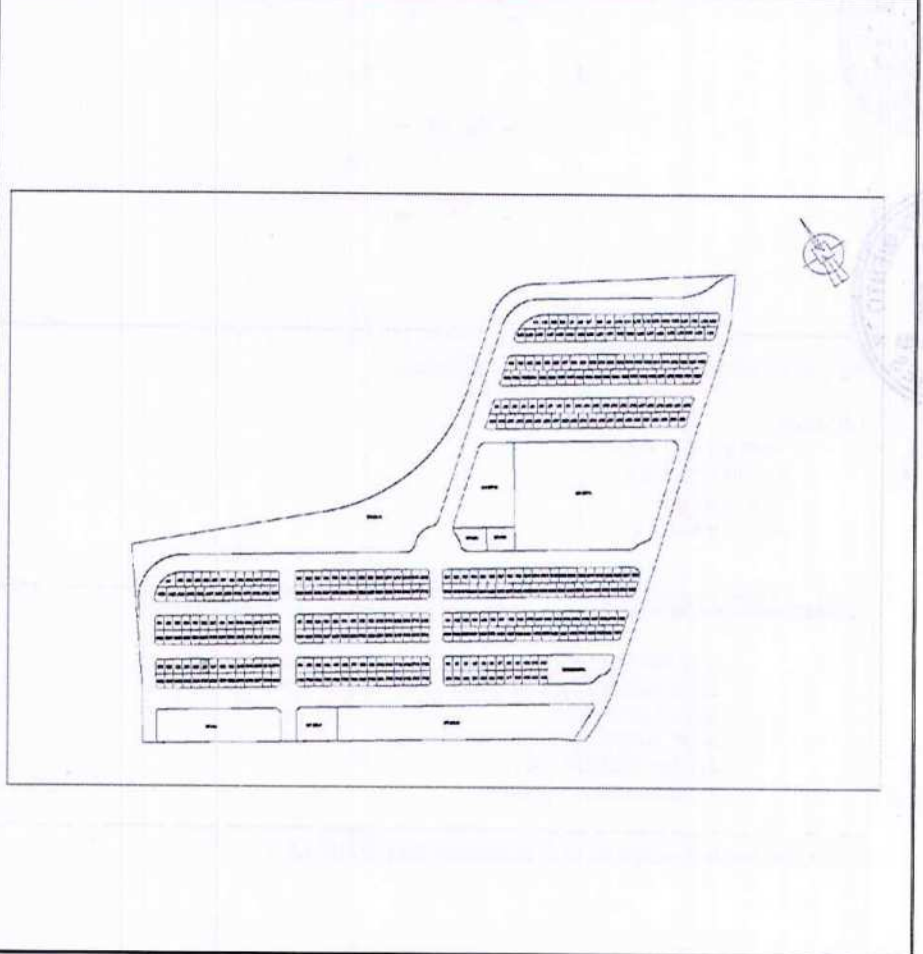
**FINCA DE APORTACIÓN**

DENOMINACIÓN: LLANOS DE ARINAGA  
 SUPERFICIE: 206.318 m<sup>2</sup>.  
 PROPIETARIO: INSTITUTO PIADOSO ECLESIASTICO "JESÚS SACRAMENTADO"  
 REPRESENTANTE: MARÍA ISABEL SOSA SEGURA

**LINDEROS**

NORTE: RESTO DE LA FINCA MATRIZ  
 SUR: CALLE GARCÍA DE TOLEDO Y PASEO DEL FARO  
 ESTE: RESTO DE LA FINCA MATRIZ Y PASEO DEL FARO  
 OESTE: RESTO DE LA FINCA MATRIZ Y CALLE ÁLVAREZ DE TOLEDO

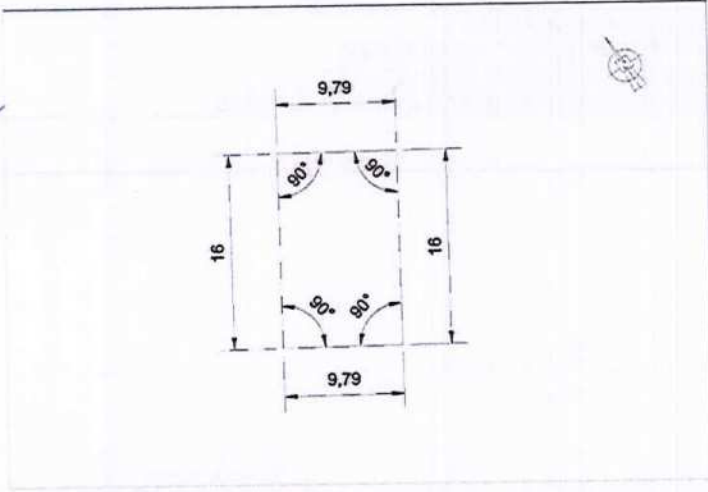
**LOCALIZACIÓN**

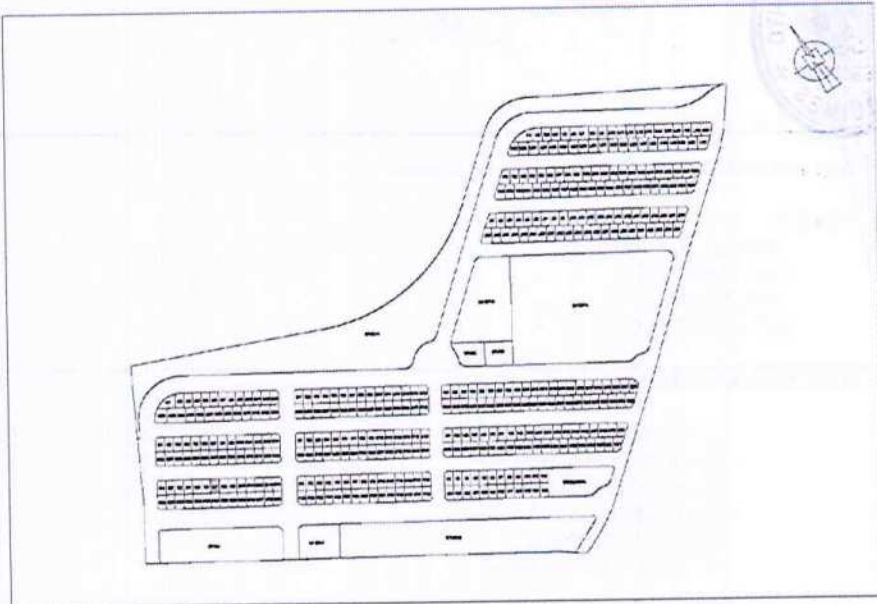


**ILUSTRE AYUNTAMIENTO**  
AGÜIMES

*Maria Isabel Sosa Segura*



|  |   |          |         |
|--|---|----------|---------|
| PLAYA DE ARINAGA   | SUELO URBANIZABLE SECTORIZADO<br>ORDENADO RESIDENCIAL | SUSo 5-R |         |
| FICHA URBANÍSTICA  |   |          |         |
| ORDENANZA  | SUPERFICIE  | MANZANA  | PARCELA |
| M2   | 156,62 m <sup>2</sup>                                 | C        | C7      |
|    |   |          |         |
| Playa de ARINAGA del Término Municipal de Agüimes  |   |          |         |
| LINDEROS:<br>NORTE: CALLE CLIPPER<br>SUR: PARCELA C22<br>ESTE: PARCELA C8<br>OESTE: PARCELA C6   |   |          |         |
| CARACTERÍSTICAS GENERALES<br><br>USO: RESIDENCIAL.<br>EDIFICABILIDAD: 1,34 m <sup>2</sup> /m <sup>2</sup> .<br>OCUPACIÓN: 100%<br>NUM. PLANTAS: 2 sobre rasante.<br>ALTURA: SEGÚN P.G.O.<br>RETRANQUEOS: no existen. |   |          |         |
| CUOTA DE PARTICIPACIÓN EN LA LIQUIDACIÓN DEFINITIVA: 0,25%   |   |          |         |

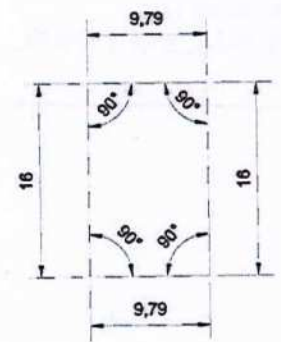
|   |
|---|
| FINCA DE APORTACIÓN   |
| DENOMINACIÓN: LLANOS DE ARINAGA<br>SUPERFICIE: 206.318 m <sup>2</sup> .<br>PROPIETARIO: INSTITUTO PIADOSO ECLESIASTICO "JESÚS SACRAMENTADO"<br>REPRESENTANTE: MARÍA ISABEL SOSA SEGURA                      |
| LINDEROS<br>NORTE: RESTO DE LA FINCA MATRIZ<br>SUR: CALLE GARCÍA DE TOLEDO Y PASEO DEL FARO<br>ESTE: RESTO DE LA FINCA MATRIZ Y PASEO DEL FARO<br>OESTE: RESTO DE LA FINCA MATRIZ Y CALLE ÁLVAREZ DE TOLEDO |
| LOCALIZACIÓN  |
|   |



*M. Isabel Sosa Segura*

|                         |   |                 |
|-------------------------|---|-----------------|
| <b>PLAYA DE ARINAGA</b> | <b>SUELO URBANIZABLE SECTORIZADO<br/>ORDENADO RESIDENCIAL</b> | <b>SUSo 5-R</b> |
|-------------------------|---|-----------------|

| FICHA URBANÍSTICA |                       |         |         |
|-------------------|-----------------------|---------|---------|
| ORDENANZA         | SUPERFICIE            | MANZANA | PARCELA |
| M2                | 156,62 m <sup>2</sup> | C       | C8      |



Playa de ARINAGA del Término Municipal de Agüimes

**LINDEROS:**  
NORTE: CALLE CLIPPER  
SUR: PARCELA C21  
ESTE: PARCELA C9  
OESTE: PARCELA C7

**CARACTERÍSTICAS GENERALES**

USO: RESIDENCIAL  
EDIFICABILIDAD: 1,34 m<sup>2</sup>/m<sup>2</sup>.  
OCUPACIÓN: 100%  
NUM. PLANTAS: 2 sobre rasante.  
ALTURA: SEGÚN P.G.O.  
RETRANQUEOS: no existen.

**CUOTA DE PARTICIPACIÓN EN LA LIQUIDACIÓN DEFINITIVA: 0,25%**


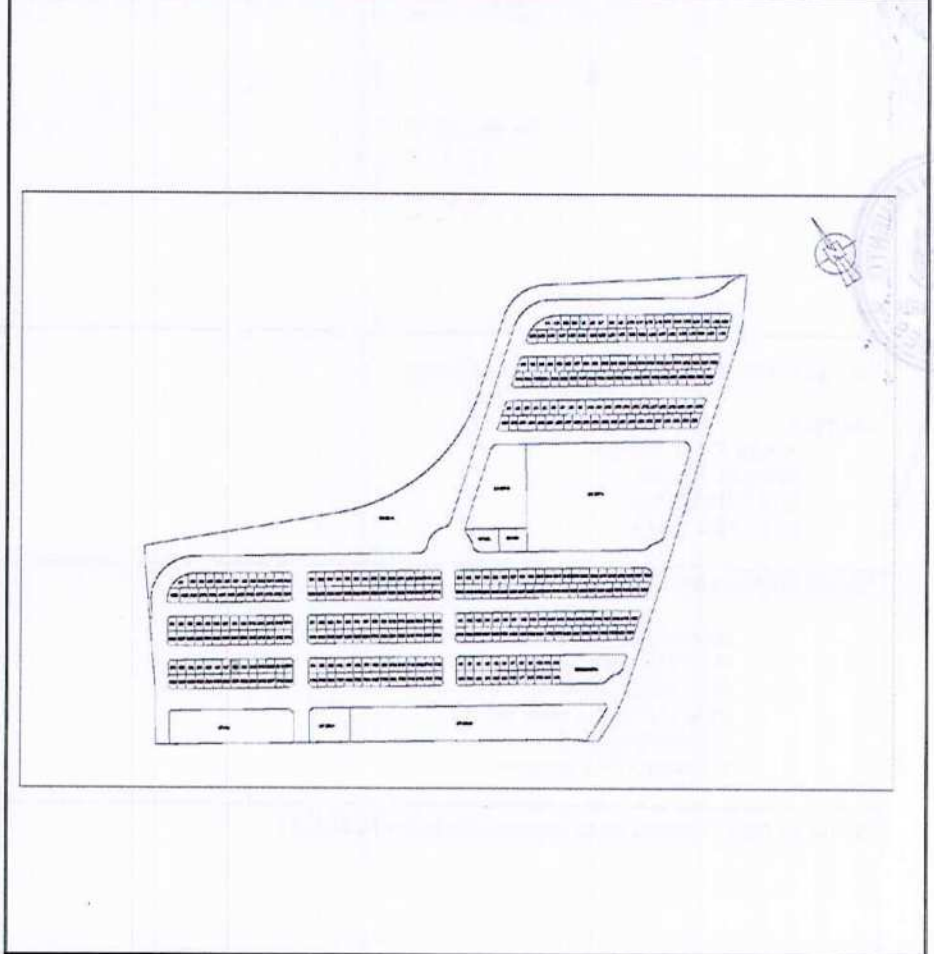
**FINCA DE APORTACIÓN**

DENOMINACIÓN: LLANOS DE ARINAGA  
SUPERFICIE: 206.318 m<sup>2</sup>.  
PROPIETARIO: INSTITUTO PIADOSO ECLESIASTICO "JESÚS SACRAMENTADO"  
REPRESENTANTE: MARÍA ISABEL SOSA SEGURA

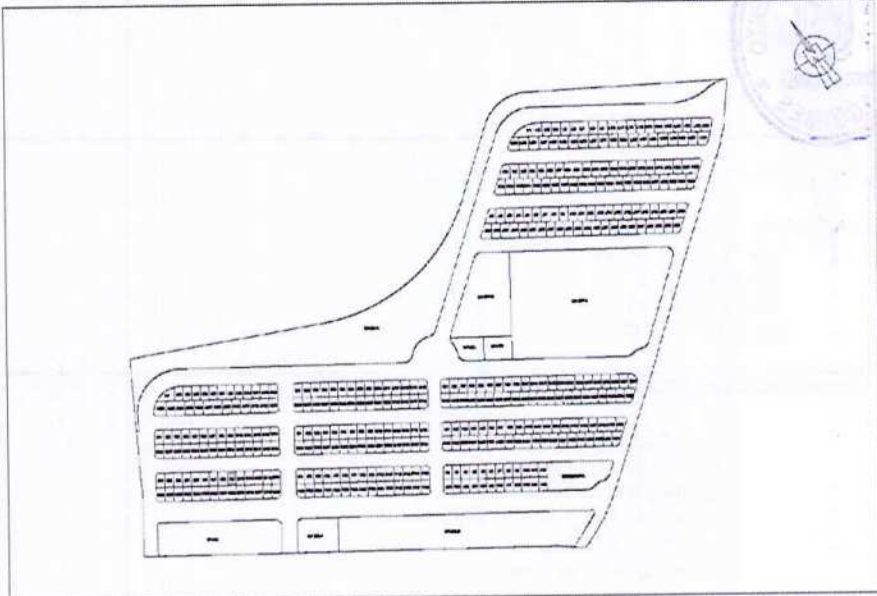
**LINDEROS**

NORTE: RESTO DE LA FINCA MATRIZ  
SUR: CALLE GARCÍA DE TOLEDO Y PASEO DEL FARO  
ESTE: RESTO DE LA FINCA MATRIZ Y PASEO DEL FARO  
OESTE: RESTO DE LA FINCA MATRIZ Y CALLE ÁLVAREZ DE TOLEDO

**LOCALIZACIÓN**



|   |                       |   |                |                 |  |
|---|-----------------------|---|----------------|-----------------|--|
| <b>PLAYA DE ARINAGA</b>   |                       | <b>SUELO URBANIZABLE SECTORIZADO<br/>ORDENADO RESIDENCIAL</b> |                | <b>SUSo 5-R</b> |  |
| <b>FICHA URBANÍSTICA</b>  |                       |   |                |                 |  |
| <b>ORDENANZA</b>  | <b>SUPERFICIE</b>     | <b>MANZANA</b>  | <b>PARCELA</b> |                 |  |
| M2  | 156,62 m <sup>2</sup> | C   | C9             |                 |  |
|    |                       |   |                |                 |  |
| Playa de ARINAGA del Término Municipal de Agüimes   |                       |   |                |                 |  |
| <b>LINDEROS:</b><br>NORTE: CALLE CLIPPER<br>SUR: PARCELA C20<br>ESTE: PARCELA C10<br>OESTE: PARCELA C8  |                       |   |                |                 |  |
| <b>CARACTERÍSTICAS GENERALES</b><br><br>USO: RESIDENCIAL.<br>EDIFICABILIDAD: 1,34 m <sup>2</sup> /m <sup>2</sup> .<br>OCUPACIÓN: 100%<br>NUM. PLANTAS: 2 sobre rasante.<br>ALTURA: SEGÚN P.G.O.<br>RETRANQUEOS: no existen. |                       |   |                |                 |  |
| <b>CUOTA DE PARTICIPACIÓN EN LA LIQUIDACIÓN DEFINITIVA: 0,25%</b>   |                       |   |                |                 |  |

|   |  |
|---|--|
| <b>FINCA DE APORTACIÓN</b>  |  |
| DENOMINACIÓN: LLANOS DE ARINAGA .<br>SUPERFICIE: 206.318 m <sup>2</sup> .<br>PROPIETARIO: INSTITUTO PIADOSO ECLESIAÍSTICO "JESÚS SACRAMENTADO"<br>REPRESENTANTE: MARÍA ISABEL SOSA SEGURA       |  |
| <b>LINDEROS</b>   |  |
| NORTE: RESTO DE LA FINCA MATRIZ<br>SUR: CALLE GARCÍA DE TOLEDO Y PASEO DEL FARO<br>ESTE: RESTO DE LA FINCA MATRIZ Y PASEO DEL FARO<br>OESTE: RESTO DE LA FINCA MATRIZ Y CALLE ÁLVAREZ DE TOLEDO |  |
| <b>LOCALIZACIÓN</b>   |  |
|   |  |

*Handwritten signature and scribbles in blue ink.*

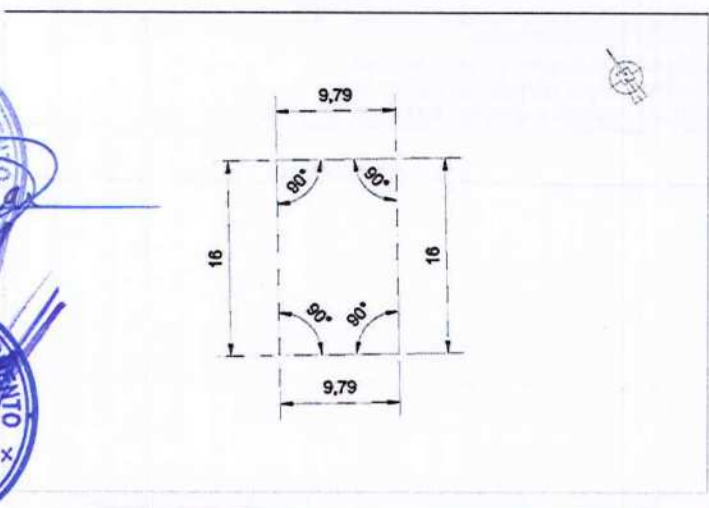


María Isabel Sosa Segura



|                         |   |                 |
|-------------------------|---|-----------------|
| <b>PLAYA DE ARINAGA</b> | <b>SUELO URBANIZABLE SECTORIZADO<br/>ORDENADO RESIDENCIAL</b> | <b>SUSo 5-R</b> |
|-------------------------|---|-----------------|

| FICHA URBANÍSTICA |                       |         |         |
|-------------------|-----------------------|---------|---------|
| ORDENANZA         | SUPERFICIE            | MANZANA | PARCELA |
| M2                | 156,62 m <sup>2</sup> | C       | C10     |



Playa de ARINAGA del Término Municipal de Agüimes

**LINDEROS:**  
NORTE: CALLE CLIPPER  
SUR: PARCELA C19  
ESTE: PARCELA C11  
OESTE: PARCELA C9

**CARACTERÍSTICAS GENERALES**

USO: RESIDENCIAL  
EDIFICABILIDAD: 1,34 m<sup>2</sup>/m<sup>2</sup>.  
OCUPACIÓN: 100%  
NUM. PLANTAS: 2 sobre rasante.  
ALTURA: SEGÚN P.G.O.  
RETRANQUEOS: no existen.

**CUOTA DE PARTICIPACIÓN EN LA LIQUIDACIÓN DEFINITIVA: 0,25%**

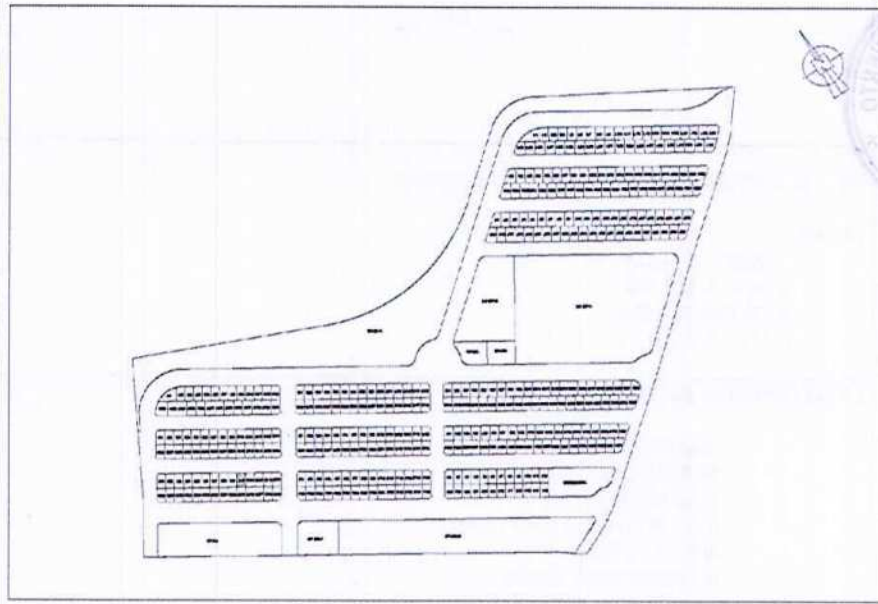
**FINCA DE APORTACIÓN**

DENOMINACIÓN: LLANOS DE ARINAGA  
SUPERFICIE: 206.318 m<sup>2</sup>.  
PROPIETARIO: INSTITUTO PIADOSO ECLESIASTICO "JESÚS SACRAMENTADO"  
REPRESENTANTE: MARÍA ISABEL SOSA SEGURA

**LINDEROS**

NORTE: RESTO DE LA FINCA MATRIZ  
SUR: CALLE GARCÍA DE TOLEDO Y PASEO DEL FARO  
ESTE: RESTO DE LA FINCA MATRIZ Y PASEO DEL FARO  
OESTE: RESTO DE LA FINCA MATRIZ Y CALLE ÁLVAREZ DE TOLEDO

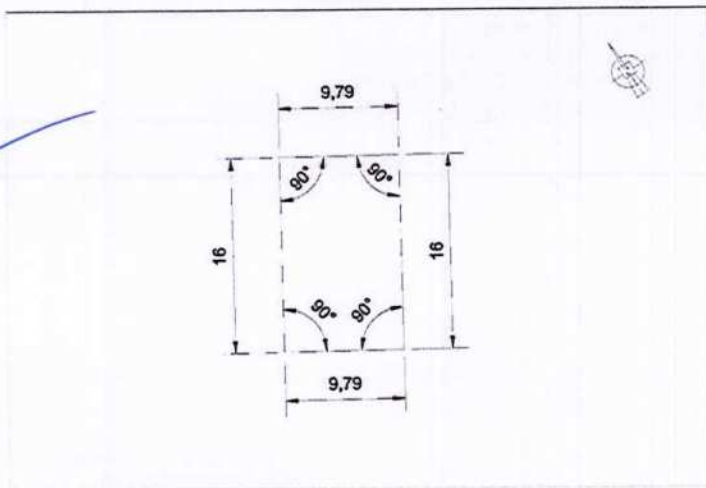
**LOCALIZACIÓN**



|                  |   |          |
|------------------|---|----------|
| PLAYA DE ARINAGA | SUELO URBANIZABLE SECTORIZADO<br>ORDENADO RESIDENCIAL | SUSo 5-R |
|------------------|---|----------|

FICHA URBANÍSTICA

| ORDENANZA | SUPERFICIE            | MANZANA | PARCELA |
|-----------|-----------------------|---------|---------|
| M2        | 156,62 m <sup>2</sup> | C       | C11     |



Playa de ARINAGA del Término Municipal de Agüimes

LINDEROS:

NORTE: CALLE CLIPPER  
 SUR: PARCELA C18  
 ESTE: PARCELA C12  
 OESTE: PARCELA C10

CARACTERÍSTICAS GENERALES

USO: RESIDENCIAL  
 EDIFICABILIDAD: 1,34 m<sup>2</sup>/m<sup>2</sup>.  
 OCUPACIÓN: 100%  
 NUM. PLANTAS: 2 sobre rasante.  
 ALTURA: SEGÚN P.G.O.  
 RETRANQUEOS: no existen.

CUOTA DE PARTICIPACIÓN EN LA LIQUIDACIÓN DEFINITIVA: 0,25%

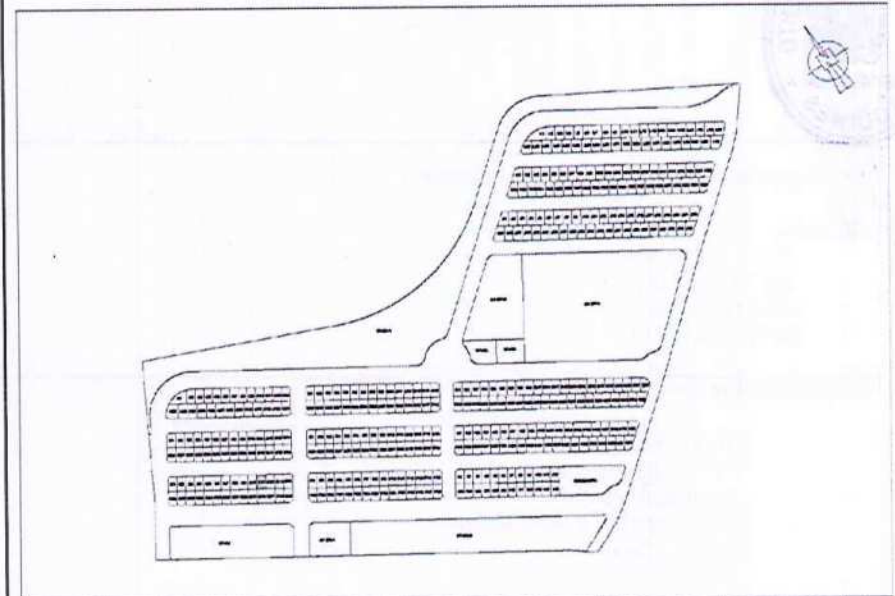
FINCA DE APORTACIÓN

DENOMINACIÓN: LLANOS DE ARINAGA  
 SUPERFICIE: 206.318 m<sup>2</sup>.  
 PROPIETARIO: INSTITUTO PIADOSO ECLESIAÍSTICO "JESÚS SACRAMENTADO"  
 REPRESENTANTE: MARÍA ISABEL SOSA SEGURA

LINDEROS

NORTE: RESTO DE LA FINCA MATRIZ  
 SUR: CALLE GARCÍA DE TOLEDO Y PASEO DEL FARO  
 ESTE: RESTO DE LA FINCA MATRIZ Y PASEO DEL FARO  
 OESTE: RESTO DE LA FINCA MATRIZ Y CALLE ÁLVAREZ DE TOLEDO

LOCALIZACIÓN



*Li del Sosa*  
*Segura*

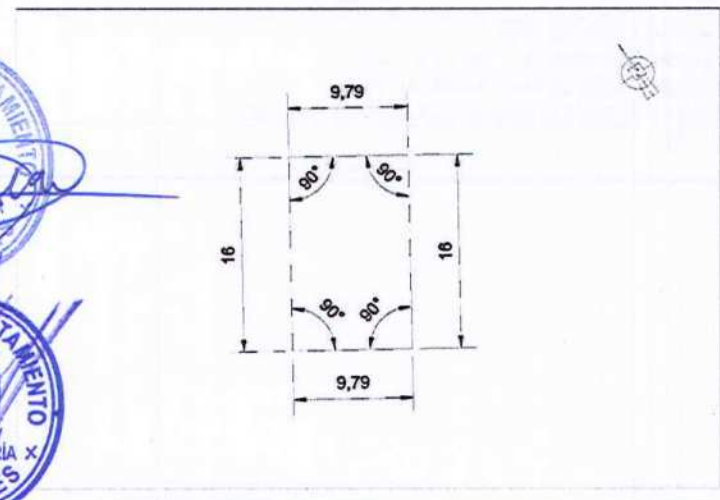
AYUNTAMIENTO DE AGÜIMES  
 SECRETARÍA DE PLANEAMIENTO URBANÍSTICO

*Maria Isabel Sosa Segura*

*[Handwritten signature]*

|                         |   |                 |
|-------------------------|---|-----------------|
| <b>PLAYA DE ARINAGA</b> | <b>SUELO URBANIZABLE SECTORIZADO<br/>ORDENADO RESIDENCIAL</b> | <b>SUSo 5-R</b> |
|-------------------------|---|-----------------|

| FICHA URBANÍSTICA |                       |         |         |
|-------------------|-----------------------|---------|---------|
| ORDENANZA         | SUPERFICIE            | MANZANA | PARCELA |
| M2                | 156,62 m <sup>2</sup> | C       | C12     |



Playa de ARINAGA del Término Municipal de Agüimes

**LINDEROS:**  
 NORTE: CALLE CLIPPER  
 SUR: PARCELA C17  
 ESTE: PARCELA C13  
 OESTE: PARCELA C11

**CARACTERÍSTICAS GENERALES**

USO: RESIDENCIAL.  
 EDIFICABILIDAD: 1,34 m<sup>2</sup>/m<sup>2</sup>.  
 OCUPACIÓN: 100%  
 NUM. PLANTAS: 2 sobre rasante.  
 ALTURA: SEGÚN P.G.O.  
 RETRANQUEOS: no existen.

**CUOTA DE PARTICIPACIÓN EN LA LIQUIDACIÓN DEFINITIVA: 0,25%**



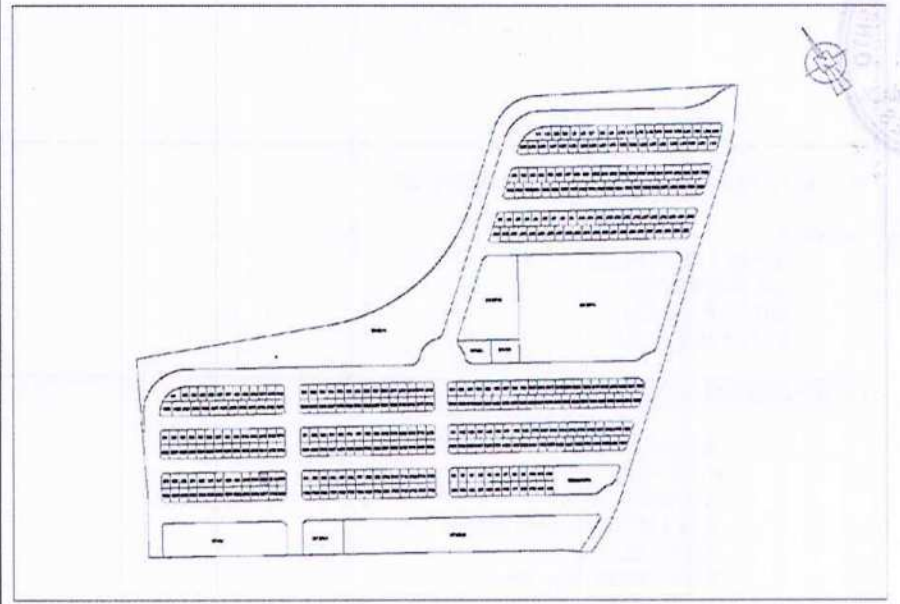
**FINCA DE APORTACIÓN**

DENOMINACIÓN: LLANOS DE ARINAGA  
 SUPERFICIE: 206.318 m<sup>2</sup>.  
 PROPIETARIO: INSTITUTO PIADOSO ECLESIASTICO "JESÚS SACRAMENTADO"  
 REPRESENTANTE: MARÍA ISABEL SOSA SEGURA

**LINDEROS**

NORTE: RESTO DE LA FINCA MATRIZ  
 SUR: CALLE GARCÍA DE TOLEDO Y PASEO DEL FARO  
 ESTE: RESTO DE LA FINCA MATRIZ Y PASEO DEL FARO  
 OESTE: RESTO DE LA FINCA MATRIZ Y CALLE ÁLVAREZ DE TOLEDO

**LOCALIZACIÓN**



*M. Isabel Sosa Segura*



|  |                       |   |         |          |  |
|--|-----------------------|---|---------|----------|--|
| PLAYA DE ARINAGA   |                       | SUELO URBANIZABLE SECTORIZADO<br>ORDENADO RESIDENCIAL |         | SUSo 5-R |  |
| FICHA URBANÍSTICA  |                       |   |         |          |  |
| ORDENANZA  | SUPERFICIE            | MANZANA   | PARCELA |          |  |
| M2   | 156,62 m <sup>2</sup> | C   | C13     |          |  |
|  |                       |   |         |          |  |
| Playa de ARINAGA del Término Municipal de Agüimes  |                       |   |         |          |  |
| LINDEROS:<br>NORTE: CALLE CLIPPER<br>SUR: PARCELA C16<br>ESTE: PARCELA C14<br>OESTE: PARCELA C12   |                       |   |         |          |  |
| CARACTERÍSTICAS GENERALES<br><br>USO: RESIDENCIAL.<br>EDIFICABILIDAD: 1,34 m <sup>2</sup> /m <sup>2</sup> .<br>OCUPACIÓN: 100%<br>NUM. PLANTAS: 2 sobre rasante.<br>ALTURA: SEGÚN P.G.O.<br>RETRANQUEOS: no existen. |                       |   |         |          |  |
| CUOTA DE PARTICIPACIÓN EN LA LIQUIDACIÓN DEFINITIVA: 0,25%   |                       |   |         |          |  |

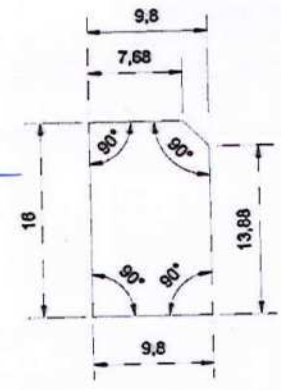
|   |  |
|---|--|
| FINCA DE APORTACIÓN   |  |
| DENOMINACIÓN: LLANOS DE ARINAGA<br>SUPERFICIE: 206.318 m <sup>2</sup> .<br>PROPIETARIO: INSTITUTO PIADOSO ECLESIASTICO "JESÚS SACRAMENTADO"<br>REPRESENTANTE: MARÍA ISABEL SOSA SEGURA                      |  |
| LINDEROS<br>NORTE: RESTO DE LA FINCA MATRIZ<br>SUR: CALLE GARCÍA DE TOLEDO Y PASEO DEL FARO<br>ESTE: RESTO DE LA FINCA MATRIZ Y PASEO DEL FARO<br>OESTE: RESTO DE LA FINCA MATRIZ Y CALLE ÁLVAREZ DE TOLEDO |  |
| LOCALIZACIÓN  |  |
|   |  |

*María Isabel Sosa Segura*



|                         |   |                 |
|-------------------------|---|-----------------|
| <b>PLAYA DE ARINAGA</b> | <b>SUELO URBANIZABLE SECTORIZADO<br/>ORDENADO RESIDENCIAL</b> | <b>SUSo 5-R</b> |
|-------------------------|---|-----------------|

| FICHA URBANÍSTICA |                       |         |         |
|-------------------|-----------------------|---------|---------|
| ORDENANZA         | SUPERFICIE            | MANZANA | PARCELA |
| M2                | 154,60 m <sup>2</sup> | C       | C14     |



Playa de ARINAGA del Término Municipal de Agüimes

**LINDEROS:**  
NORTE: CALLE CLIPPER  
SUR: PARCELA C15  
ESTE: CALLE ROGER DE LAURIA  
OESTE: PARCELA C13

**CARACTERÍSTICAS GENERALES**

USO: RESIDENCIAL.  
EDIFICABILIDAD: 1,34 m<sup>2</sup>/m<sup>2</sup>.  
OCUPACIÓN: 100%  
NUM. PLANTAS: 2 sobre rasante.  
ALTURA: SEGÚN P.G.O.  
RETRANQUEOS: no existen.

**CUOTA DE PARTICIPACIÓN EN LA LIQUIDACIÓN DEFINITIVA: 0,25%**

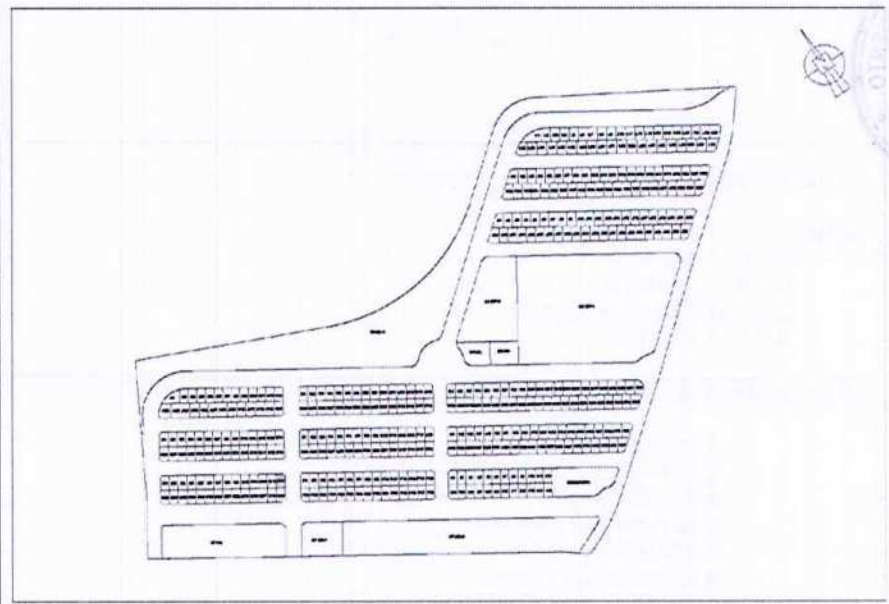
**FINCA DE APORTACIÓN**

DENOMINACIÓN: LLANOS DE ARINAGA  
SUPERFICIE: 206.318 m<sup>2</sup>.  
PROPIETARIO: INSTITUTO PIADOSO ECLESIASTICO "JESÚS SACRAMENTADO"  
REPRESENTANTE: MARÍA ISABEL SOSA SEGURA


**LINDEROS**

NORTE: RESTO DE LA FINCA MATRIZ  
SUR: CALLE GARCÍA DE TOLEDO Y PASEO DEL FARO  
ESTE: RESTO DE LA FINCA MATRIZ Y PASEO DEL FARO  
OESTE: RESTO DE LA FINCA MATRIZ Y CALLE ÁLVAREZ DE TOLEDO

**LOCALIZACIÓN**



*Maria Isabel Sosa Segura*



|  |                       |   |  |                 |  |
|--|-----------------------|---|--|-----------------|--|
| <b>PLAYA DE ARINAGA</b>  |                       | <b>SUELO URBANIZABLE SECTORIZADO<br/>ORDENADO RESIDENCIAL</b> |  | <b>SUSo 5-R</b> |  |
| <b>FICHA URBANÍSTICA</b>   |                       |   |  |                 |  |
| <b>ORDENANZA</b>   | <b>SUPERFICIE</b>     | <b>MANZANA</b>  |  | <b>PARCELA</b>  |  |
| M2   | 149,76 m <sup>2</sup> | C   |  | C15             |  |
|  |                       |   |  |                 |  |
| Playa de ARINAGA del Término Municipal de Agüimes  |                       |   |  |                 |  |
| <b>LINDEROS:</b><br>NORTE: PARCELA C14<br>SUR: CALLE CARABELA<br>ESTE: CALLE ROGER DE LAURIA<br>OESTE: PARCELA C16   |                       |   |  |                 |  |
| <b>CARACTERÍSTICAS GENERALES</b><br><br>USO: RESIDENCIAL<br>EDIFICABILIDAD: 1,34 m <sup>2</sup> /m <sup>2</sup> .<br>OCUPACIÓN: 100%<br>NUM. PLANTAS: 2 sobre rasante.<br>ALTURA: SEGÚN P.G.O.<br>RETRANQUEOS: no existen. |                       |   |  |                 |  |
| CUOTA DE PARTICIPACIÓN EN LA LIQUIDACIÓN DEFINITIVA: 0,24%   |                       |   |  |                 |  |

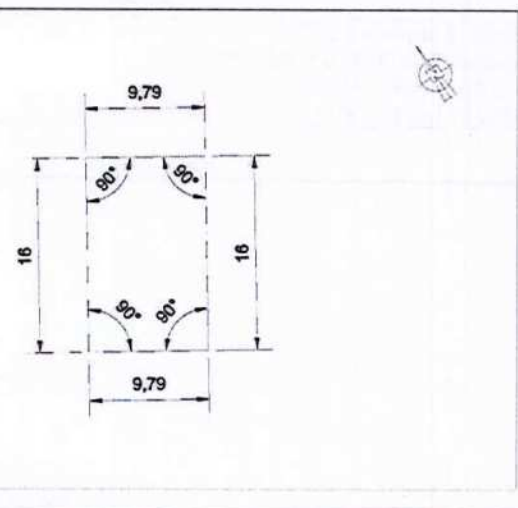
|   |  |
|---|--|
| <b>FINCA DE APORTACIÓN</b>  |  |
| DENOMINACIÓN: LLANOS DE ARINAGA<br>SUPERFICIE: 206.318 m <sup>2</sup> .<br>PROPIETARIO: INSTITUTO PIADOSO ECLESIAÍSTICO "JESÚS SACRAMENTADO"<br>REPRESENTANTE: MARÍA ISABEL SOSA SEGURA         |  |
| <b>LINDEROS</b>   |  |
| NORTE: RESTO DE LA FINCA MATRIZ<br>SUR: CALLE GARCÍA DE TOLEDO Y PASEO DEL FARO<br>ESTE: RESTO DE LA FINCA MATRIZ Y PASEO DEL FARO<br>OESTE: RESTO DE LA FINCA MATRIZ Y CALLE ÁLVAREZ DE TOLEDO |  |
| <b>LOCALIZACIÓN</b>   |  |
|   |  |



*Lu Sosa Segura*

|                         |   |                 |
|-------------------------|---|-----------------|
| <b>PLAYA DE ARINAGA</b> | <b>SUELO URBANIZABLE SECTORIZADO<br/>ORDENADO RESIDENCIAL</b> | <b>SUSo 5-R</b> |
|-------------------------|---|-----------------|

| FICHA URBANÍSTICA |                       |         |         |
|-------------------|-----------------------|---------|---------|
| ORDENANZA         | SUPERFICIE            | MANZANA | PARCELA |
| M2                | 156,62 m <sup>2</sup> | C       | C16     |



Playa de ARINAGA del Término Municipal de Agüimes

LINDEROS:  
NORTE: PARCELA C13  
SUR: CALLE CARABELA  
ESTE: PARCELA C15  
OESTE: PARCELA C17

**CARACTERÍSTICAS GENERALES**

USO: RESIDENCIAL  
EDIFICABILIDAD: 1,34 m<sup>2</sup>/m<sup>2</sup>.  
OCUPACIÓN: 100%  
NUM. PLANTAS: 2 sobre rasante.  
ALTURA: SEGÚN P.G.O.  
RETRANQUEOS: no existen.

**CUOTA DE PARTICIPACIÓN EN LA LIQUIDACIÓN DEFINITIVA: 0,25%**

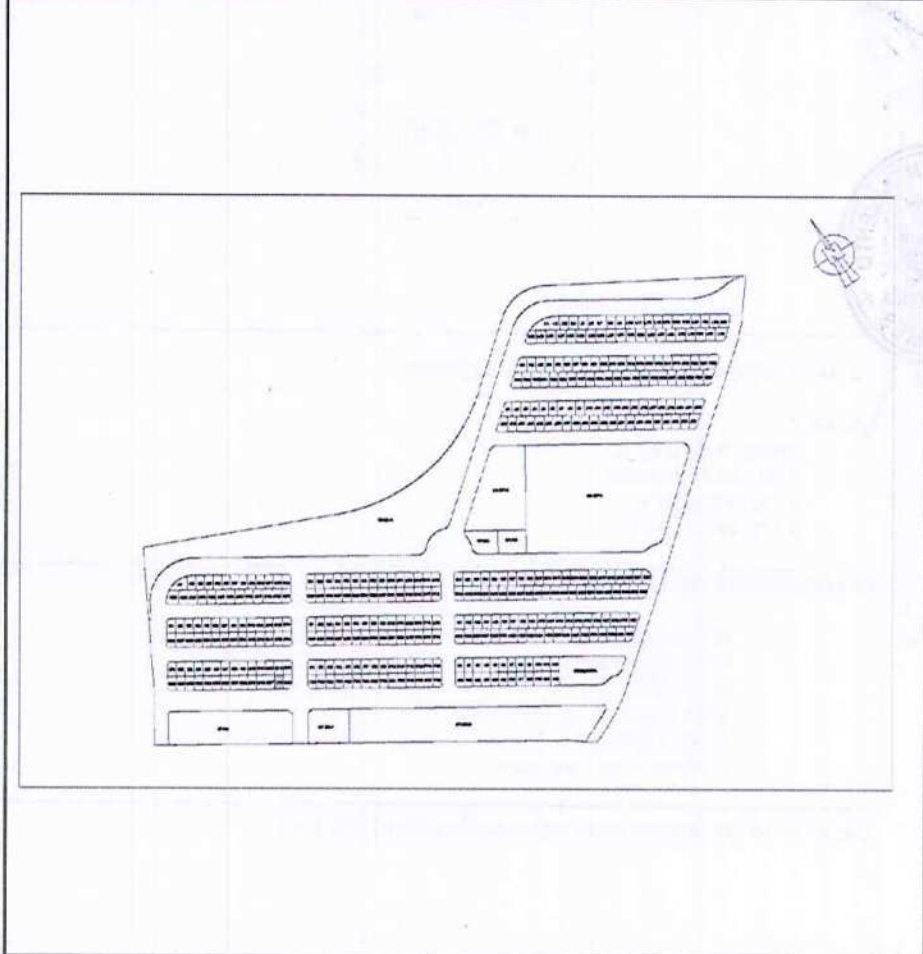
**FINCA DE APORTACIÓN**

DENOMINACIÓN: LLANOS DE ARINAGA  
SUPERFICIE: 206.318 m<sup>2</sup>.  
PROPIETARIO: INSTITUTO PIADOSO ECLESIASTICO "JESÚS SACRAMENTADO"  
REPRESENTANTE: MARÍA ISABEL SOSA SEGURA

**LINDEROS**

NORTE: RESTO DE LA FINCA MATRIZ  
SUR: CALLE GARCÍA DE TOLEDO Y PASEO DEL FARO  
ESTE: RESTO DE LA FINCA MATRIZ Y PASEO DEL FARO  
OESTE: RESTO DE LA FINCA MATRIZ Y CALLE ÁLVAREZ DE TOLEDO

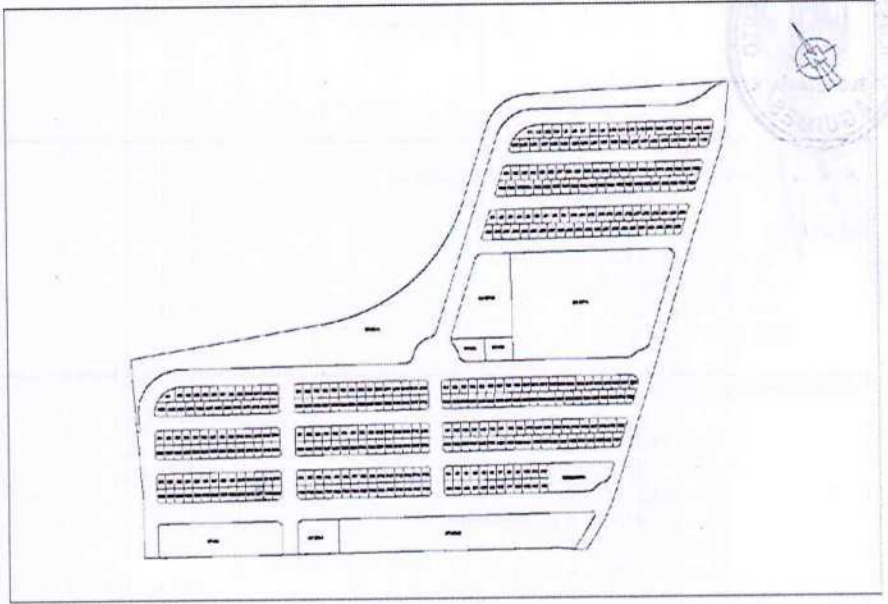
**LOCALIZACIÓN**



*María Isabel Sosa Segura*



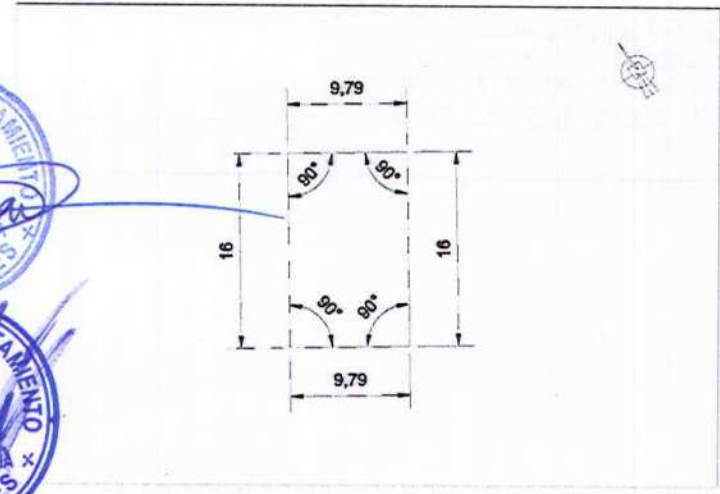
|   |                       |   |                |                 |  |
|---|-----------------------|---|----------------|-----------------|--|
| <b>PLAYA DE ARINAGA</b>   |                       | <b>SUELO URBANIZABLE SECTORIZADO<br/>ORDENADO RESIDENCIAL</b> |                | <b>SUSo 5-R</b> |  |
| <b>FICHA URBANÍSTICA</b>  |                       |   |                |                 |  |
| <b>ORDENANZA</b>  | <b>SUPERFICIE</b>     | <b>MANZANA</b>  | <b>PARCELA</b> |                 |  |
| M2  | 156,62 m <sup>2</sup> | C   | C17            |                 |  |
|    |                       |   |                |                 |  |
| Playa de ARINAGA del Término Municipal de Agüimes   |                       |   |                |                 |  |
| <b>LINDEROS:</b><br>NORTE: PARCELA C12<br>SUR: CALLE CARABELA<br>ESTE: PARCELA C16<br>OESTE: PARCELA C18  |                       |   |                |                 |  |
| <b>CARACTERÍSTICAS GENERALES</b><br><br>USO: RESIDENCIAL.<br>EDIFICABILIDAD: 1,34 m <sup>2</sup> /m <sup>2</sup> .<br>OCUPACIÓN: 100%<br>NUM. PLANTAS: 2 sobre rasante.<br>ALTURA: SEGÚN P.G.O.<br>RETRANQUEOS: no existen. |                       |   |                |                 |  |
| CUOTA DE PARTICIPACIÓN EN LA LIQUIDACIÓN DEFINITIVA: 0,25%  |                       |   |                |                 |  |

|   |  |
|---|--|
| <b>FINCA DE APORTACIÓN</b>  |  |
| DENOMINACIÓN: LLANOS DE ARINAGA<br>SUPERFICIE: 206.318 m <sup>2</sup> .<br>PROPIETARIO: INSTITUTO PIADOSO ECLESIAÍSTICO "JESÚS SACRAMENTADO"<br>REPRESENTANTE: MARÍA ISABEL SOSA SEGURA         |  |
| <b>LINDEROS</b>   |  |
| NORTE: RESTO DE LA FINCA MATRIZ<br>SUR: CALLE GARCÍA DE TOLEDO Y PASEO DEL FARO<br>ESTE: RESTO DE LA FINCA MATRIZ Y PASEO DEL FARO<br>OESTE: RESTO DE LA FINCA MATRIZ Y CALLE ÁLVAREZ DE TOLEDO |  |
| <b>LOCALIZACIÓN</b>   |  |
|   |  |

*M. Isabel Sosa Segura*

|                         |   |                 |
|-------------------------|---|-----------------|
| <b>PLAYA DE ARINAGA</b> | <b>SUELO URBANIZABLE SECTORIZADO<br/>ORDENADO RESIDENCIAL</b> | <b>SUSo 5-R</b> |
|-------------------------|---|-----------------|

| FICHA URBANÍSTICA |                       |         |         |
|-------------------|-----------------------|---------|---------|
| ORDENANZA         | SUPERFICIE            | MANZANA | PARCELA |
| M2                | 156,62 m <sup>2</sup> | C       | C18     |



Playa de ARINAGA del Término Municipal de Agüimes

**LINDEROS:**  
NORTE: PARCELA C11  
SUR: CALLE CARABELA  
ESTE: PARCELA C17  
OESTE: PARCELA C19

**CARACTERÍSTICAS GENERALES**

USO: RESIDENCIAL  
EDIFICABILIDAD: 1,34 m<sup>2</sup>/m<sup>2</sup>.  
OCUPACIÓN: 100%  
NUM. PLANTAS: 2 sobre rasante.  
ALTURA: SEGÚN P.G.O.  
RETRANQUEOS: no existen.

**CUOTA DE PARTICIPACIÓN EN LA LIQUIDACIÓN DEFINITIVA: 0,25%**

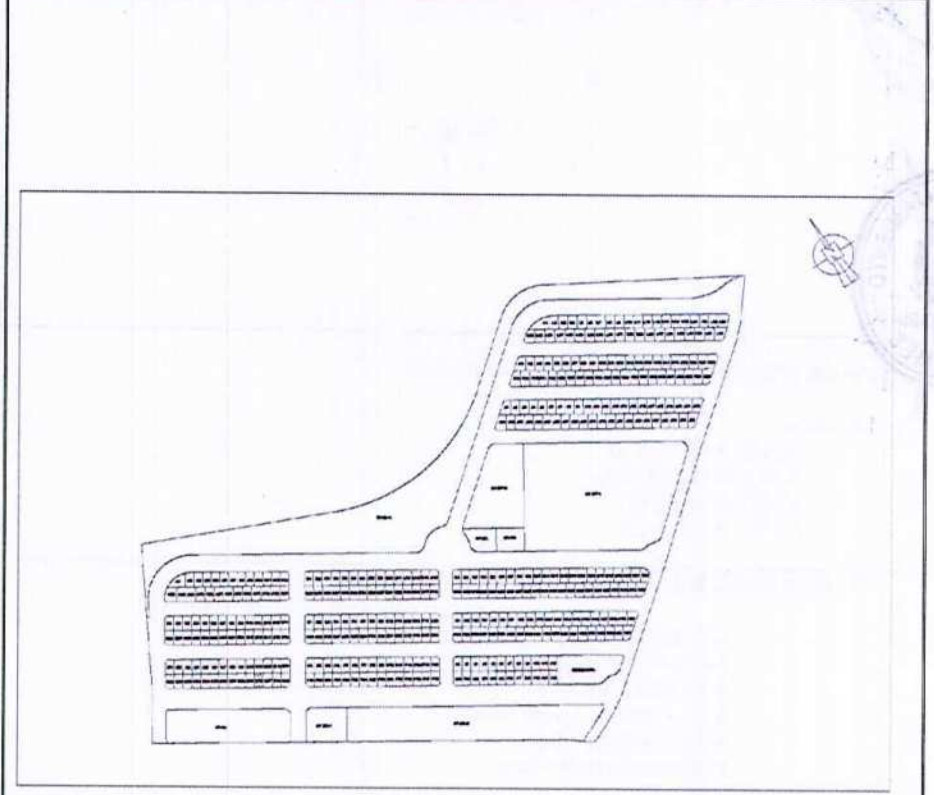
**FINCA DE APORTACIÓN**

DENOMINACIÓN: LLANOS DE ARINAGA  
SUPERFICIE: 206.318 m<sup>2</sup>.  
PROPIETARIO: INSTITUTO PIADOSO ECLESIASTICO "JESÚS SACRAMENTADO"  
REPRESENTANTE: MARÍA ISABEL SOSA SEGURA

**LINDEROS**

NORTE: RESTO DE LA FINCA MATRIZ  
SUR: CALLE GARCÍA DE TOLEDO Y PASEO DEL FARO  
ESTE: RESTO DE LA FINCA MATRIZ Y PASEO DEL FARO  
OESTE: RESTO DE LA FINCA MATRIZ Y CALLE ÁLVAREZ DE TOLEDO

**LOCALIZACIÓN**



*Maria Isabel Sosa Segura*



|   |                       |   |                |                 |  |
|---|-----------------------|---|----------------|-----------------|--|
| <b>PLAYA DE ARINAGA</b>   |                       | <b>SUELO URBANIZABLE SECTORIZADO<br/>ORDENADO RESIDENCIAL</b> |                | <b>SUSo 5-R</b> |  |
| <b>FICHA URBANÍSTICA</b>  |                       |   |                |                 |  |
| <b>ORDENANZA</b>  | <b>SUPERFICIE</b>     | <b>MANZANA</b>  | <b>PARCELA</b> |                 |  |
| M2  | 156,62 m <sup>2</sup> | C   | C19            |                 |  |
|   |                       |   |                |                 |  |
| Playa de ARINAGA del Término Municipal de Agüimes   |                       |   |                |                 |  |
| <b>LINDEROS:</b><br>NORTE: PAECELA C10<br>SUR: CALLE CARABELA<br>ESTE: PARCELA C18<br>OESTE: PARCELA C20  |                       |   |                |                 |  |
| <b>CARACTERÍSTICAS GENERALES</b><br><br>USO: RESIDENCIAL.<br>EDIFICABILIDAD: 1,34 m <sup>2</sup> /m <sup>2</sup> .<br>OCUPACIÓN: 100%<br>NUM. PLANTAS: 2 sobre rasante.<br>ALTURA: SEGÚN P.G.O.<br>RETRANQUEOS: no existen. |                       |   |                |                 |  |
| CUOTA DE PARTICIPACIÓN EN LA LIQUIDACIÓN DEFINITIVA: 0,25%  |                       |   |                |                 |  |

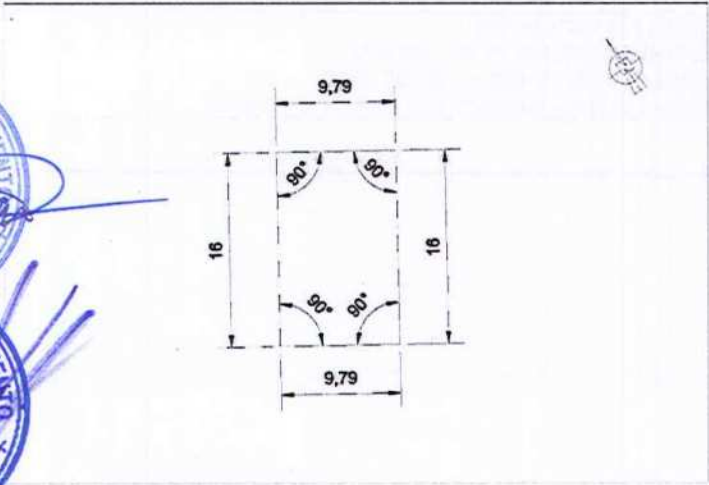
|   |  |
|---|--|
| <b>FINCA DE APORTACIÓN</b>  |  |
| DENOMINACIÓN: LLANOS DE ARINAGA<br>SUPERFICIE: 206.318 m <sup>2</sup> .<br>PROPIETARIO: INSTITUTO PIADOSO ECLESIAÍSTICO "JESÚS SACRAMENTADO"<br>REPRESENTANTE: MARÍA ISABEL SOSA SEGURA         |  |
| <b>LINDEROS</b>   |  |
| NORTE: RESTO DE LA FINCA MATRIZ<br>SUR: CALLE GARCÍA DE TOLEDO Y PASEO DEL FARO<br>ESTE: RESTO DE LA FINCA MATRIZ Y PASEO DEL FARO<br>OESTE: RESTO DE LA FINCA MATRIZ Y CALLE ÁLVAREZ DE TOLEDO |  |
| <b>LOCALIZACIÓN</b>   |  |
|   |  |

*Maria Isabel Sosa Segura*



|                         |   |                 |
|-------------------------|---|-----------------|
| <b>PLAYA DE ARINAGA</b> | <b>SUELO URBANIZABLE SECTORIZADO<br/>ORDENADO RESIDENCIAL</b> | <b>SUSo 5-R</b> |
|-------------------------|---|-----------------|

| FICHA URBANÍSTICA |                       |         |         |
|-------------------|-----------------------|---------|---------|
| ORDENANZA         | SUPERFICIE            | MANZANA | PARCELA |
| M2                | 156,62 m <sup>2</sup> | C       | C20     |



Playa de ARINAGA del Término Municipal de Agüimes

**LINDEROS:**  
NORTE: PARCELA C8  
SUR: CALLE CARABELA  
ESTE: PARCELA C19  
OESTE: PARCELA C21

**CARACTERÍSTICAS GENERALES**

USO: RESIDENCIAL.  
EDIFICABILIDAD: 1,34 m<sup>2</sup>/m<sup>2</sup>.  
OCUPACIÓN: 100%  
NUM. PLANTAS: 2 sobre rasante.  
ALTURA: SEGÚN P.G.O.  
RETRANQUEOS: no existen.

**CUOTA DE PARTICIPACIÓN EN LA LIQUIDACIÓN DEFINITIVA: 0,25%**

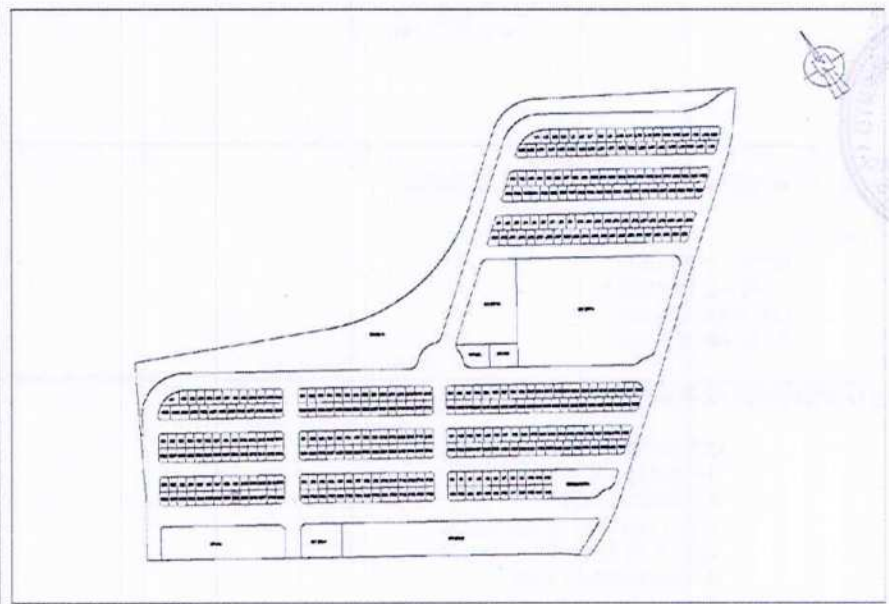
**FINCA DE APORTACIÓN**

DENOMINACIÓN: LLANOS DE ARINAGA  
SUPERFICIE: 206.318 m<sup>2</sup>.  
PROPIETARIO: INSTITUTO PIADOSO ECLESIASTICO "JESÚS SACRAMENTADO"  
REPRESENTANTE: MARÍA ISABEL SOSA SEGURA

**LINDEROS**

NORTE: RESTO DE LA FINCA MATRIZ  
SUR: CALLE GARCÍA DE TOLEDO Y PASEO DEL FARO  
ESTE: RESTO DE LA FINCA MATRIZ Y PASEO DEL FARO  
OESTE: RESTO DE LA FINCA MATRIZ Y CALLE ÁLVAREZ DE TOLEDO

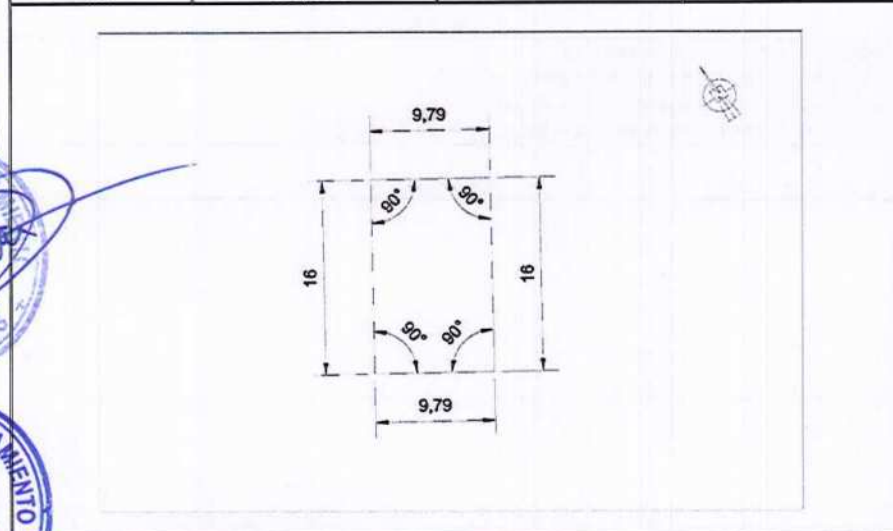
**LOCALIZACIÓN**



|                         |   |                 |
|-------------------------|---|-----------------|
| <b>PLAYA DE ARINAGA</b> | <b>SUELO URBANIZABLE SECTORIZADO<br/>ORDENADO RESIDENCIAL</b> | <b>SUSo 5-R</b> |
|-------------------------|---|-----------------|

**FICHA URBANÍSTICA**

| ORDENANZA | SUPERFICIE            | MANZANA | PARCELA |
|-----------|-----------------------|---------|---------|
| M2        | 156,62 m <sup>2</sup> | C       | C21     |



Playa de ARINAGA del Término Municipal de Agüimes

**LINDEROS:**  
 NORTE: PARCELA C8  
 SUR: CALLE CARABELA  
 ESTE: PARCELA C20  
 OESTE: PARCELA C22

**CARACTERÍSTICAS GENERALES**

USO: RESIDENCIAL  
 EDIFICABILIDAD: 1,34 m<sup>2</sup>/m<sup>2</sup>.  
 OCUPACIÓN: 100%  
 NUM. PLANTAS: 2 sobre rasante.  
 ALTURA: SEGÚN P.G.O.  
 RETRANQUEOS: no existen.

**CUOTA DE PARTICIPACIÓN EN LA LIQUIDACIÓN DEFINITIVA: 0,25%**

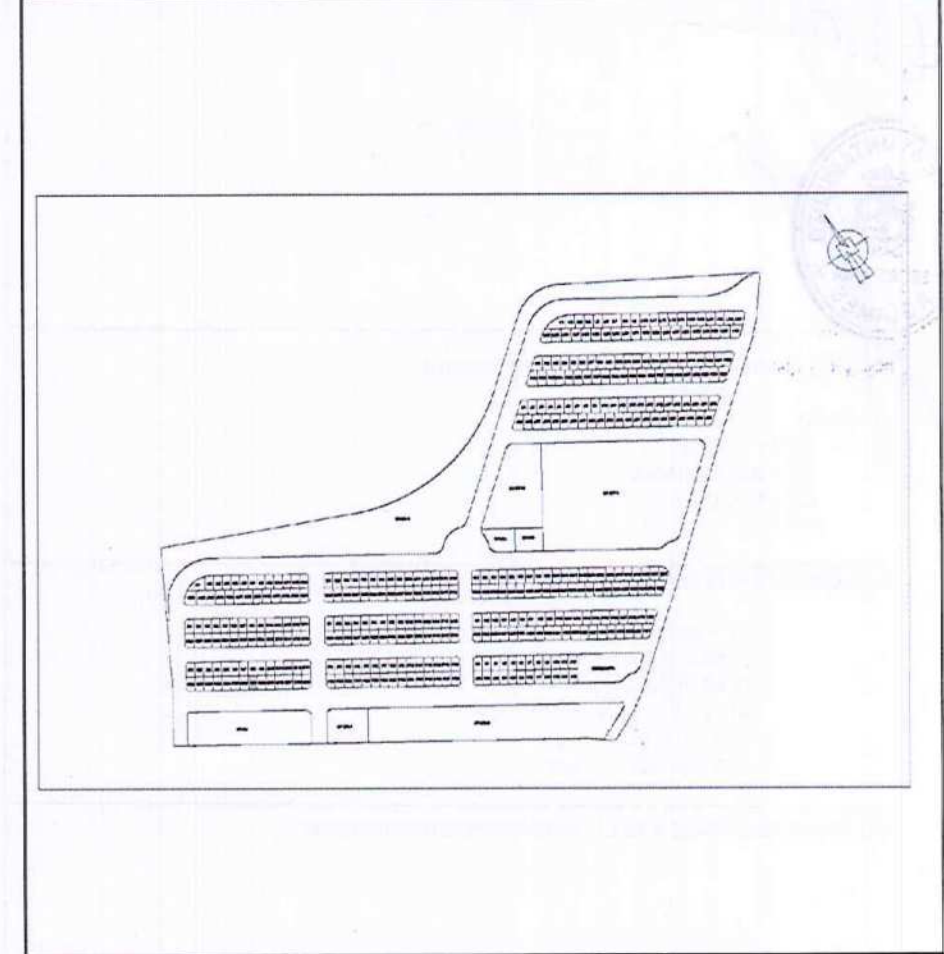
**FINCA DE APORTACIÓN**

DENOMINACIÓN: LLANOS DE ARINAGA  
 SUPERFICIE: 206.318 m<sup>2</sup>.  
 PROPIETARIO: INSTITUTO PIADOSO ECLESIAÍSTICO "JESÚS SACRAMENTADO"  
 REPRESENTANTE: MARÍA ISABEL SOSA SEGURA

**LINDEROS**

NORTE: RESTO DE LA FINCA MATRIZ  
 SUR: CALLE GARCÍA DE TOLEDO Y PASEO DEL FARO  
 ESTE: RESTO DE LA FINCA MATRIZ Y PASEO DEL FARO  
 OESTE: RESTO DE LA FINCA MATRIZ Y CALLE ÁLVAREZ DE TOLEDO

**LOCALIZACIÓN**



*Maria Isabel Sosa Segura*

**AYUNTAMIENTO DE AGÜIMES**

**SECRETARÍA X**

**AGÜIMES**

*María Isabel Sosa Segura*



|                         |   |                 |
|-------------------------|---|-----------------|
| <b>PLAYA DE ARINAGA</b> | <b>SUELO URBANIZABLE SECTORIZADO<br/>ORDENADO RESIDENCIAL</b> | <b>SUSo 5-R</b> |
|-------------------------|---|-----------------|

| FICHA URBANÍSTICA |                       |         |         |
|-------------------|-----------------------|---------|---------|
| ORDENANZA         | SUPERFICIE            | MANZANA | PARCELA |
| M2                | 156,62 m <sup>2</sup> | C       | C22     |



Playa de ARINAGA del Término Municipal de Agüimes

**LINDEROS:**  
NORTE: PARCELA C7  
SUR: CALLE CARABELA  
ESTE: PARCELA C21  
OESTE: PARCELA C23

**CARACTERÍSTICAS GENERALES**

USO: RESIDENCIAL  
EDIFICABILIDAD: 1,34 m<sup>2</sup>/m<sup>2</sup>.  
OCUPACIÓN: 100%  
NUM. PLANTAS: 2 sobre rasante.  
ALTURA: SEGÚN P.G.O.  
RETRANQUEOS: no existen.

**CUOTA DE PARTICIPACIÓN EN LA LIQUIDACIÓN DEFINITIVA: 0,25%**

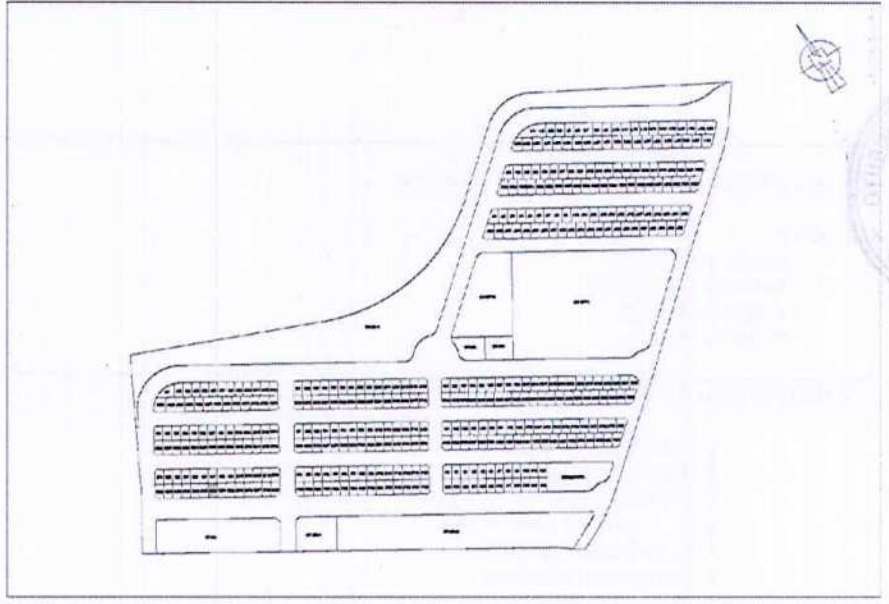
**FINCA DE APORTACIÓN**

DENOMINACIÓN: LLANOS DE ARINAGA  
SUPERFICIE: 206.318 m<sup>2</sup>.  
PROPIETARIO: INSTITUTO PIADOSO ECLESIAÍSTICO "JESÚS SACRAMENTADO"  
REPRESENTANTE: MARÍA ISABEL SOSA SEGURA

**LINDEROS**

NORTE: RESTO DE LA FINCA MATRIZ  
SUR: CALLE GARCÍA DE TOLEDO Y PASEO DEL FARO  
ESTE: RESTO DE LA FINCA MATRIZ Y PASEO DEL FARO  
OESTE: RESTO DE LA FINCA MATRIZ Y CALLE ÁLVAREZ DE TOLEDO

**LOCALIZACIÓN**



*Handwritten signature in blue ink.*



|   |                       |   |                |                 |  |
|---|-----------------------|---|----------------|-----------------|--|
| <b>PLAYA DE ARINAGA</b>   |                       | <b>SUELO URBANIZABLE SECTORIZADO<br/>ORDENADO RESIDENCIAL</b> |                | <b>SUSo 5-R</b> |  |
| <b>FICHA URBANÍSTICA</b>  |                       |   |                |                 |  |
| <b>ORDENANZA</b>  | <b>SUPERFICIE</b>     | <b>MANZANA</b>  | <b>PARCELA</b> |                 |  |
| M2  | 156,62 m <sup>2</sup> | C   | C23            |                 |  |
|   |                       |   |                |                 |  |
| Playa de ARINAGA del Término Municipal de Agüimes   |                       |   |                |                 |  |
| <b>LINDEROS:</b><br>NORTE: PARCELA C6<br>SUR: CALLE CARABELA<br>ESTE: PARCELA C22<br>OESTE: PARCELA C24   |                       |   |                |                 |  |
| <b>CARACTERÍSTICAS GENERALES</b><br><br>USO: RESIDENCIAL.<br>EDIFICABILIDAD: 1,34 m <sup>2</sup> /m <sup>2</sup> .<br>OCUPACIÓN: 100%<br>NUM. PLANTAS: 2 sobre rasante.<br>ALTURA: SEGÚN P.G.O.<br>RETRANQUEOS: no existen. |                       |   |                |                 |  |
| CUOTA DE PARTICIPACIÓN EN LA LIQUIDACIÓN DEFINITIVA: 0,25%  |                       |   |                |                 |  |

|   |  |
|---|--|
| <b>FINCA DE APORTACIÓN</b>  |  |
| DENOMINACIÓN: LLANOS DE ARINAGA<br>SUPERFICIE: 206.318 m <sup>2</sup> .<br>PROPIETARIO: INSTITUTO PIADOSO ECLESIAÍSTICO "JESÚS SACRAMENTADO"<br>REPRESENTANTE: MARÍA ISABEL SOSA SEGURA         |  |
| <b>LINDEROS</b>   |  |
| NORTE: RESTO DE LA FINCA MATRIZ<br>SUR: CALLE GARCÍA DE TOLEDO Y PASEO DEL FARO<br>ESTE: RESTO DE LA FINCA MATRIZ Y PASEO DEL FARO<br>OESTE: RESTO DE LA FINCA MATRIZ Y CALLE ÁLVAREZ DE TOLEDO |  |
| <b>LOCALIZACIÓN</b>   |  |
|   |  |



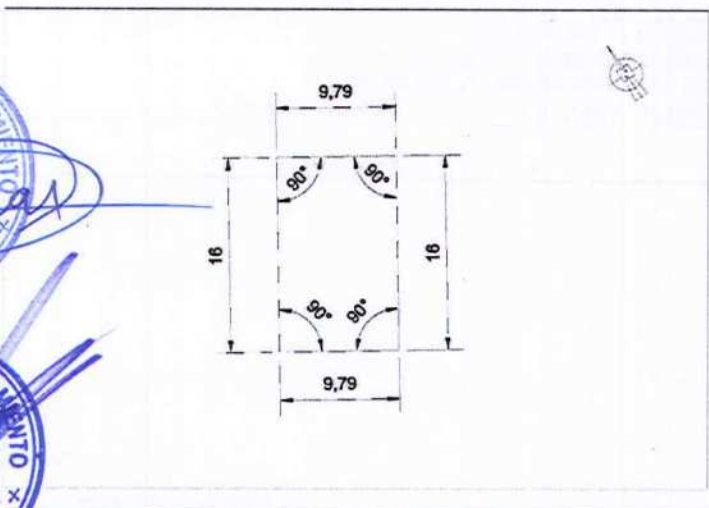
*M. Isabel Sosa Segura*

*[Handwritten signature]*

**ILUSTRE AYUNTAMIENTO**  
AGÜIMES  
SECRETARÍA

|                         |   |                 |
|-------------------------|---|-----------------|
| <b>PLAYA DE ARINAGA</b> | <b>SUELO URBANIZABLE SECTORIZADO<br/>ORDENADO RESIDENCIAL</b> | <b>SUSo 5-R</b> |
|-------------------------|---|-----------------|

| FICHA URBANÍSTICA |                       |         |         |
|-------------------|-----------------------|---------|---------|
| ORDENANZA         | SUPERFICIE            | MANZANA | PARCELA |
| M2                | 156,62 m <sup>2</sup> | C       | C24     |



Playa de ARINAGA del Término Municipal de Agüimes

**LINDEROS:**  
 NORTE: PARCELA C5  
 SUR: CALLE CARABELA  
 ESTE: PARCELA C23  
 OESTE: PARCELA C25

**CARACTERÍSTICAS GENERALES**

USO: RESIDENCIAL  
 EDIFICABILIDAD: 1,34 m<sup>2</sup>/m<sup>2</sup>.  
 OCUPACIÓN: 100%  
 NUM. PLANTAS: 2 sobre rasante.  
 ALTURA: SEGÚN P.G.O.  
 RETRANQUEOS: no existen.

**CUOTA DE PARTICIPACIÓN EN LA LIQUIDACIÓN DEFINITIVA: 0,25%**

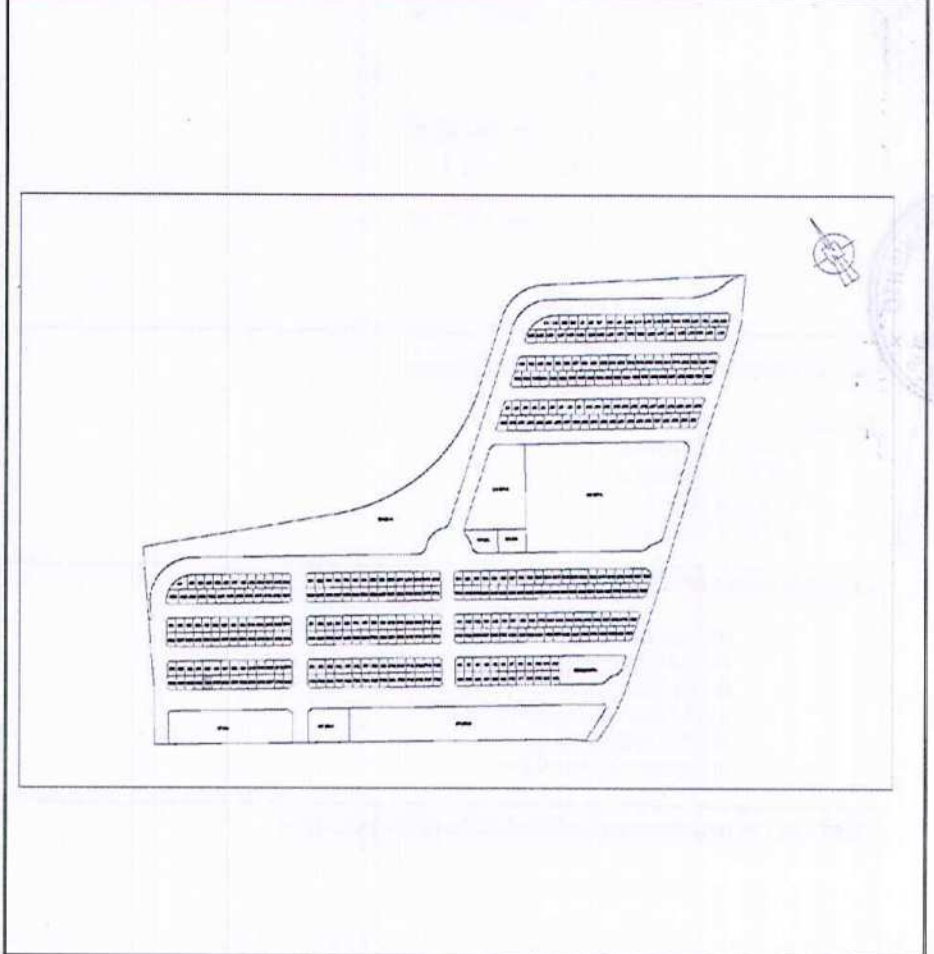
**FINCA DE APORTACIÓN**

DENOMINACIÓN: LLANOS DE ARINAGA  
 SUPERFICIE: 206.318 m<sup>2</sup>.  
 PROPIETARIO: INSTITUTO PIADOSO ECLESIASTICO "JESÚS SACRAMENTADO"  
 REPRESENTANTE: MARÍA ISABEL SOSA SEGURA

**LINDEROS**

NORTE: RESTO DE LA FINCA MATRIZ  
 SUR: CALLE GARCÍA DE TOLEDO Y PASEO DEL FARO  
 ESTE: RESTO DE LA FINCA MATRIZ Y PASEO DEL FARO  
 OESTE: RESTO DE LA FINCA MATRIZ Y CALLE ÁLVAREZ DE TOLEDO

**LOCALIZACIÓN**



|   |                       |   |                |                 |  |
|---|-----------------------|---|----------------|-----------------|--|
| <b>PLAYA DE ARINAGA</b>   |                       | <b>SUELO URBANIZABLE SECTORIZADO<br/>ORDENADO RESIDENCIAL</b> |                | <b>SUSo 5-R</b> |  |
| <b>FICHA URBANÍSTICA</b>  |                       |   |                |                 |  |
| <b>ORDENANZA</b>  | <b>SUPERFICIE</b>     | <b>MANZANA</b>  | <b>PARCELA</b> |                 |  |
| M2  | 156,62 m <sup>2</sup> | C   | C25            |                 |  |
|   |                       |   |                |                 |  |
| Playa de ARINAGA del Término Municipal de Agüimes   |                       |   |                |                 |  |
| <b>LINDEROS:</b><br>NORTE: PARCELA C4<br>SUR: CALLE CARABELA<br>ESTE: PARCELA C24<br>OESTE: PARCELA C26   |                       |   |                |                 |  |
| <b>CARACTERÍSTICAS GENERALES</b><br><br>USO: RESIDENCIAL.<br>EDIFICABILIDAD: 1,34 m <sup>2</sup> /m <sup>2</sup> .<br>OCUPACIÓN: 100%<br>NUM. PLANTAS: 2 sobre rasante.<br>ALTURA: SEGÚN P.G.O.<br>RETRANQUEOS: no existen. |                       |   |                |                 |  |
| CUOTA DE PARTICIPACIÓN EN LA LIQUIDACIÓN DEFINITIVA: 0,25%  |                       |   |                |                 |  |

|   |  |
|---|--|
| <b>FINCA DE APORTACIÓN</b>  |  |
| DENOMINACIÓN: LLANOS DE ARINAGA<br>SUPERFICIE: 206.318 m <sup>2</sup> .<br>PROPIETARIO: INSTITUTO PIADOSO ECLESIAÍSTICO "JESÚS SACRAMENTADO"<br>REPRESENTANTE: MARÍA ISABEL SOSA SEGURA         |  |
| <b>LINDEROS</b>   |  |
| NORTE: RESTO DE LA FINCA MATRIZ<br>SUR: CALLE GARCÍA DE TOLEDO Y PASEO DEL FARO<br>ESTE: RESTO DE LA FINCA MATRIZ Y PASEO DEL FARO<br>OESTE: RESTO DE LA FINCA MATRIZ Y CALLE ÁLVAREZ DE TOLEDO |  |
| <b>LOCALIZACIÓN</b>   |  |
|   |  |

*Sosa*



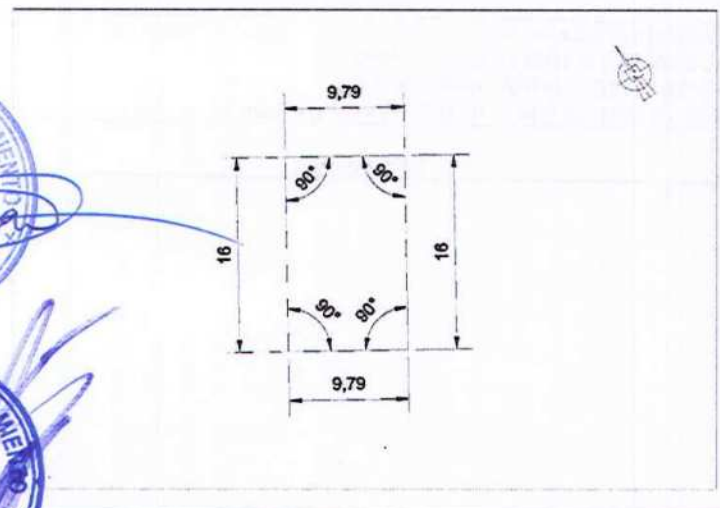
*María Isabel Sosa Segura*

*María Isabel Sosa Segura*

*María Isabel Sosa Segura*

|                         |   |                 |
|-------------------------|---|-----------------|
| <b>PLAYA DE ARINAGA</b> | <b>SUELO URBANIZABLE SECTORIZADO<br/>ORDENADO RESIDENCIAL</b> | <b>SUSo 5-R</b> |
|-------------------------|---|-----------------|

| FICHA URBANÍSTICA |                       |         |         |
|-------------------|-----------------------|---------|---------|
| ORDENANZA         | SUPERFICIE            | MANZANA | PARCELA |
| M2                | 156,62 m <sup>2</sup> | C       | C26     |



Playa de ARINAGA del Término Municipal de Agüimes

**LINDEROS:**  
 NORTE: PARCELA C3  
 SUR: CALLE CARABELA  
 ESTE: PARCELA C25  
 OESTE: PARCELA C27

**CARACTERÍSTICAS GENERALES**

USO: RESIDENCIAL  
 EDIFICABILIDAD: 1,34 m<sup>2</sup>/m<sup>2</sup>.  
 OCUPACIÓN: 100%  
 NUM. PLANTAS: 2 sobre rasante.  
 ALTURA: SEGÚN P.G.O.  
 RETRANQUEOS: no existen.

**CUOTA DE PARTICIPACIÓN EN LA LIQUIDACIÓN DEFINITIVA: 0,25%**

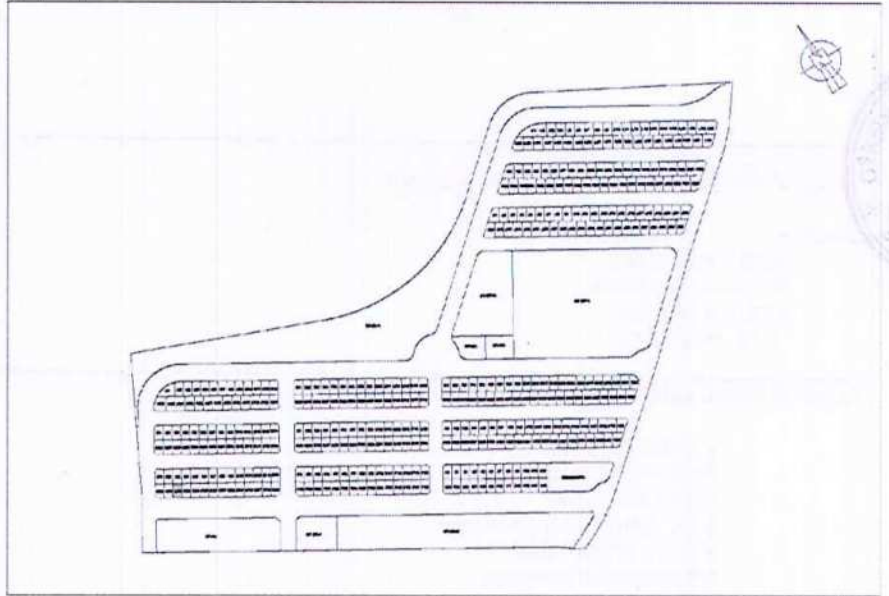
**FINCA DE APORTACIÓN**

DENOMINACIÓN: LLANOS DE ARINAGA  
 SUPERFICIE: 206.318 m<sup>2</sup>.  
 PROPIETARIO: INSTITUTO PIADOSO ECLESIAÍSTICO "JESÚS SACRAMENTADO"  
 REPRESENTANTE: MARÍA ISABEL SOSA SEGURA

**LINDEROS**

NORTE: RESTO DE LA FINCA MATRIZ  
 SUR: CALLE GARCÍA DE TOLEDO Y PASEO DEL FARO  
 ESTE: RESTO DE LA FINCA MATRIZ Y PASEO DEL FARO  
 OESTE: RESTO DE LA FINCA MATRIZ Y CALLE ÁLVAREZ DE TOLEDO

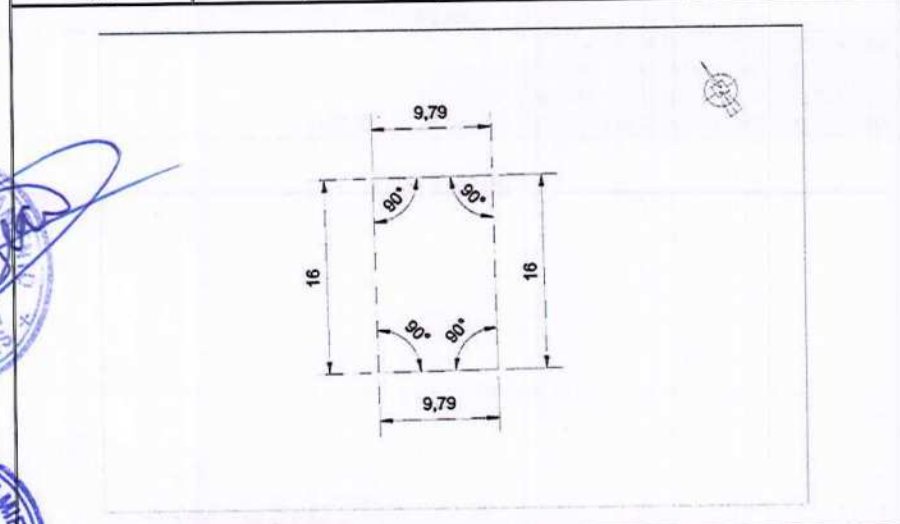
**LOCALIZACIÓN**



|                  |   |          |
|------------------|---|----------|
| PLAYA DE ARINAGA | SUELO URBANIZABLE SECTORIZADO<br>ORDENADO RESIDENCIAL | SUSo 5-R |
|------------------|---|----------|

FICHA URBANÍSTICA

| ORDENANZA | SUPERFICIE            | MANZANA | PARCELA |
|-----------|-----------------------|---------|---------|
| M2        | 156,62 m <sup>2</sup> | C       | C27     |



Playa de ARINAGA del Término Municipal de Agüimes

LINDEROS:

- NORTE: PARCELA C2
- SUR: CALLE CARABELA
- ESTE: PARCELA C26
- OESTE: PARCELA C28

CARACTERÍSTICAS GENERALES

- USO: RESIDENCIAL.
- EDIFICABILIDAD: 1,34 m<sup>2</sup>/m<sup>2</sup>.
- OCUPACIÓN: 100%
- NUM. PLANTAS: 2 sobre rasante.
- ALTURA: SEGÚN P.G.O.
- RETRANQUEOS: no existen.

CUOTA DE PARTICIPACIÓN EN LA LIQUIDACIÓN DEFINITIVA: 0,25%

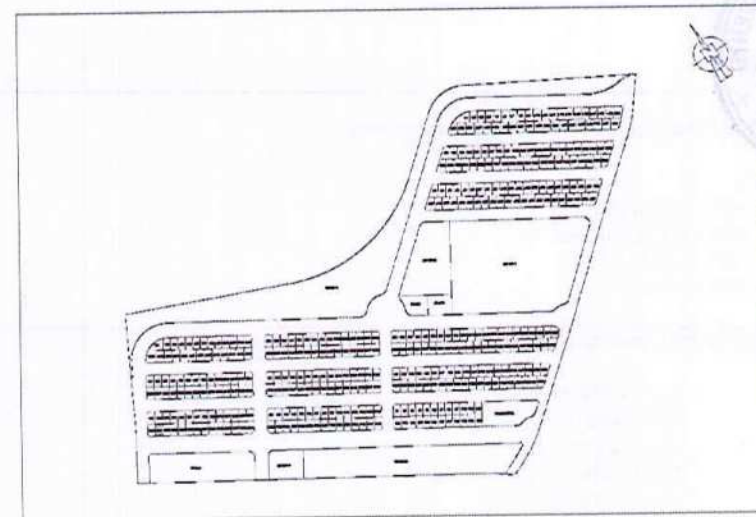
FINCA DE APORTACIÓN

DENOMINACIÓN: LLANOS DE ARINAGA  
 SUPERFICIE: 206.318 m<sup>2</sup>.  
 PROPIETARIO: INSTITUTO PIADOSO ECLESIASTICO "JESÚS SACRAMENTADO"  
 REPRESENTANTE: MARÍA ISABEL SOSA SEGURA

LINDEROS

NORTE: RESTO DE LA FINCA MATRIZ  
 SUR: CALLE GARCÍA DE TOLEDO Y PASEO DEL FARO  
 ESTE: RESTO DE LA FINCA MATRIZ Y PASEO DEL FARO  
 OESTE: RESTO DE LA FINCA MATRIZ Y CALLE ÁLVAREZ DE TOLEDO

LOCALIZACIÓN



*Mano de Sosa*

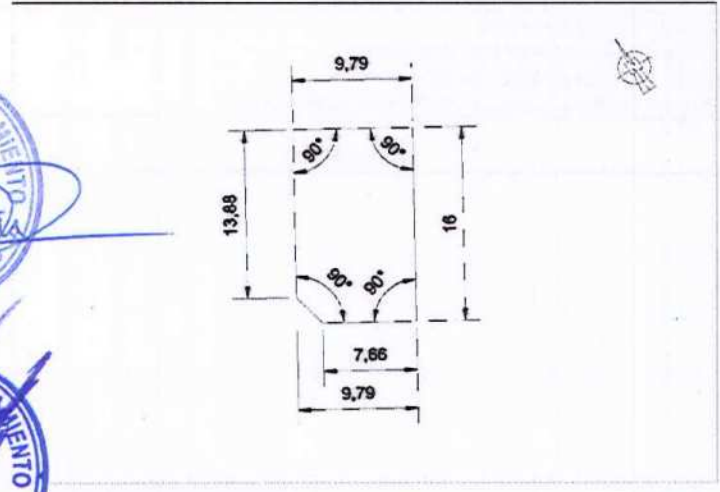


*María Isabel Sosa Segura*



|                         |   |                 |
|-------------------------|---|-----------------|
| <b>PLAYA DE ARINAGA</b> | <b>SUELO URBANIZABLE SECTORIZADO<br/>ORDENADO RESIDENCIAL</b> | <b>SUSo 5-R</b> |
|-------------------------|---|-----------------|

| FICHA URBANÍSTICA |                       |         |         |
|-------------------|-----------------------|---------|---------|
| ORDENANZA         | SUPERFICIE            | MANZANA | PARCELA |
| M2                | 154,36 m <sup>2</sup> | C       | C28     |



Playa de ARINAGA del Término Municipal de Agüimes

**LINDEROS:**  
NORTE: PARCELA C1  
SUR: CALLE CARABELA  
ESTE: PARCELA C27  
OESTE: CALLE GALEÓN

**CARACTERÍSTICAS GENERALES**

USO: RESIDENCIAL  
EDIFICABILIDAD: 1,34 m<sup>2</sup>/m<sup>2</sup>.  
OCUPACIÓN: 100%  
NUM. PLANTAS: 2 sobre rasante.  
ALTURA: SEGÚN P.G.O.  
RETRANQUEOS: no existen.

**CUOTA DE PARTICIPACIÓN EN LA LIQUIDACIÓN DEFINITIVA: 0,25%**

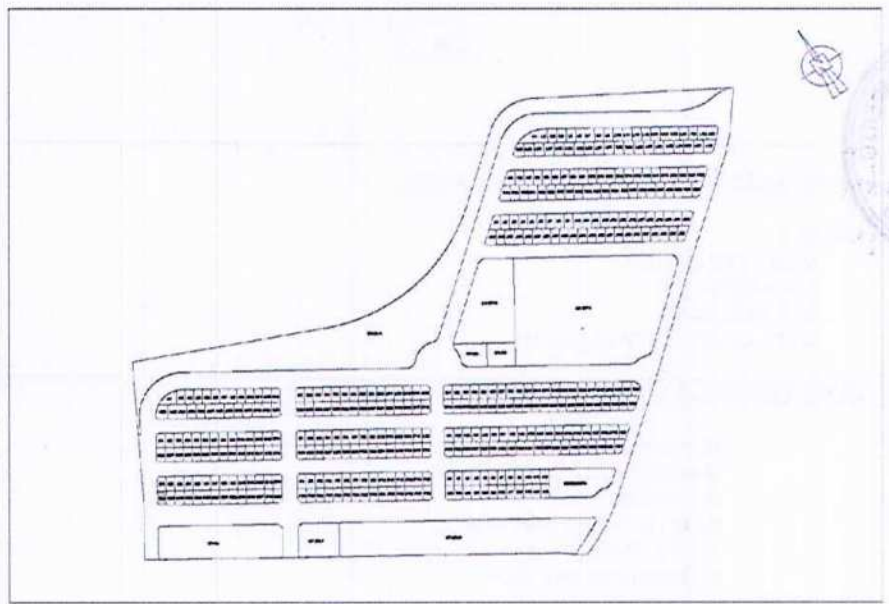
**FINCA DE APORTACIÓN**

DENOMINACIÓN: LLANOS DE ARINAGA  
SUPERFICIE: 206.318 m<sup>2</sup>.  
PROPIETARIO: INSTITUTO PIADOSO ECLESIASTICO "JESÚS SACRAMENTADO"  
REPRESENTANTE: MARÍA ISABEL SOSA SEGURA

**LINDEROS**

NORTE: RESTO DE LA FINCA MATRIZ  
SUR: CALLE GARCÍA DE TOLEDO Y PASEO DEL FARO  
ESTE: RESTO DE LA FINCA MATRIZ Y PASEO DEL FARO  
OESTE: RESTO DE LA FINCA MATRIZ Y CALLE ÁLVAREZ DE TOLEDO

**LOCALIZACIÓN**



*María Isabel Sosa Segura*



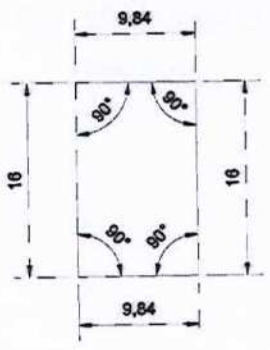
|   |                       |   |  |                 |  |
|---|-----------------------|---|--|-----------------|--|
| <b>PLAYA DE ARINAGA</b>   |                       | <b>SUELO URBANIZABLE SECTORIZADO<br/>ORDENADO RESIDENCIAL</b> |  | <b>SUSo 5-R</b> |  |
| <b>FICHA URBANÍSTICA</b>  |                       |   |  |                 |  |
| <b>ORDENANZA</b>  | <b>SUPERFICIE</b>     | <b>MANZANA</b>  |  | <b>PARCELA</b>  |  |
| M2  | 155,20 m <sup>2</sup> | D   |  | D1              |  |
|   |                       |   |  |                 |  |
| Playa de ARINAGA del Término Municipal de Agüimes   |                       |   |  |                 |  |
| <b>LINDEROS:</b><br>NORTE: CALLE GALEÓN<br>SUR: PARCELA D30<br>ESTE: PARCELA D2<br>OESTE: CALLER ROGER DE LAURÍA  |                       |   |  |                 |  |
| <b>CARACTERÍSTICAS GENERALES</b><br><br>USO: RESIDENCIAL.<br>EDIFICABILIDAD: 1,34 m <sup>2</sup> /m <sup>2</sup> .<br>OCUPACIÓN: 100%<br>NUM. PLANTAS: 2 sobre rasante.<br>ALTURA: SEGÚN P.G.O.<br>RETRANQUEOS: no existen. |                       |   |  |                 |  |
| CUOTA DE PARTICIPACIÓN EN LA LIQUIDACIÓN DEFINITIVA: 0,25 %   |                       |   |  |                 |  |

|   |  |
|---|--|
| <b>FINCA DE APORTACIÓN</b>  |  |
| DENOMINACIÓN: LLANOS DE ARINAGA<br>SUPERFICIE: 206.318 m <sup>2</sup> .<br>PROPIETARIO: INSTITUTO PIADOSO ECLESIAÍSTICO "JESÚS SACRAMENTADO"<br>REPRESENTANTE: MARÍA ISABEL SOSA SEGURA         |  |
| <b>LINDEROS</b>   |  |
| NORTE: RESTO DE LA FINCA MATRIZ<br>SUR: CALLE GARCÍA DE TOLEDO Y PASEO DEL FARO<br>ESTE: RESTO DE LA FINCA MATRIZ Y PASEO DEL FARO<br>OESTE: RESTO DE LA FINCA MATRIZ Y CALLE ÁLVAREZ DE TOLEDO |  |
| <b>LOCALIZACIÓN</b>   |  |
|   |  |

*Maria Isabel Sosa Segura*

|                         |   |                 |
|-------------------------|---|-----------------|
| <b>PLAYA DE ARINAGA</b> | <b>SUELO URBANIZABLE SECTORIZADO<br/>ORDENADO RESIDENCIAL</b> | <b>SUSo 5-R</b> |
|-------------------------|---|-----------------|

| FICHA URBANÍSTICA |                       |         |         |
|-------------------|-----------------------|---------|---------|
| ORDENANZA         | SUPERFICIE            | MANZANA | PARCELA |
| M2                | 157,44 m <sup>2</sup> | D       | D2      |



Playa de ARINAGA del Término Municipal de Agüimes

**LINDEROS:**  
NORTE: CALLE GALEÓN  
SUR: PARCELA D29  
ESTE: PARCELA D3  
OESTE: PARCELA D1

**CARACTERÍSTICAS GENERALES**

USO: RESIDENCIAL.  
EDIFICABILIDAD: 1,34 m<sup>2</sup>/m<sup>2</sup>.  
OCUPACIÓN: 100%  
NUM. PLANTAS: 2 sobre rasante.  
ALTURA: SEGÚN P.G.O.  
RETRANQUEOS: no existen.

**CUOTA DE PARTICIPACIÓN EN LA LIQUIDACIÓN DEFINITIVA: 0,25 %**

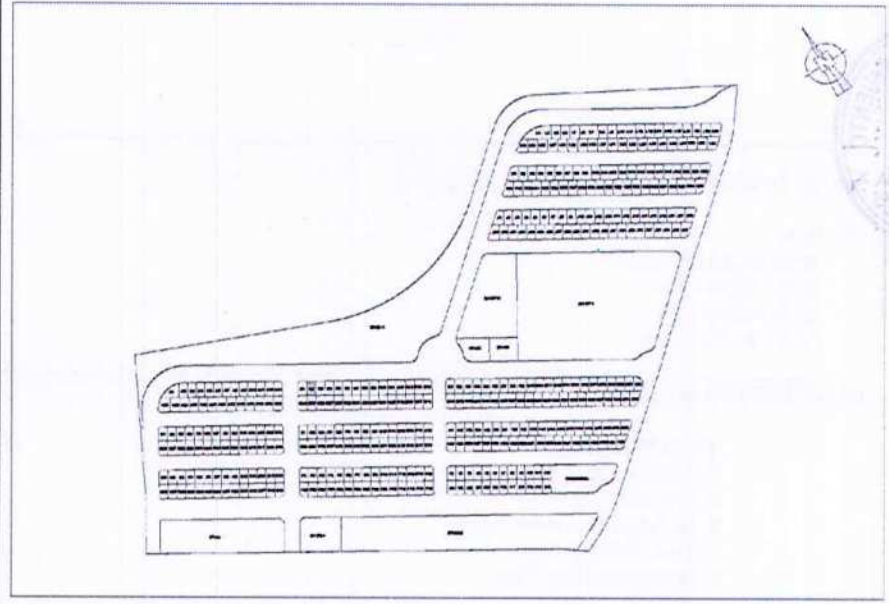
**FINCA DE APORTACIÓN**

DENOMINACIÓN: LLANOS DE ARINAGA  
SUPERFICIE: 206.318 m<sup>2</sup>.  
PROPIETARIO: INSTITUTO PIADOSO ECLESIAÍSTICO "JESÚS SACRAMENTADO"  
REPRESENTANTE: MARÍA ISABEL SOSA SEGURA

**LINDEROS**

NORTE: RESTO DE LA FINCA MATRIZ  
SUR: CALLE GARCÍA DE TOLEDO Y PASEO DEL FARO  
ESTE: RESTO DE LA FINCA MATRIZ Y PASEO DEL FARO  
OESTE: RESTO DE LA FINCA MATRIZ Y CALLE ÁLVAREZ DE TOLEDO

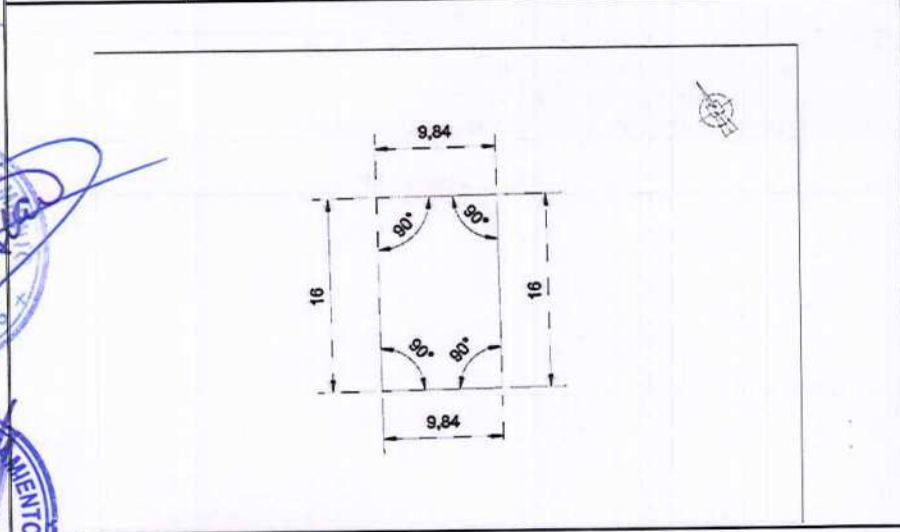
**LOCALIZACIÓN**



*Maria Isabel Sosa Segura*

|                         |   |                 |
|-------------------------|---|-----------------|
| <b>PLAYA DE ARINAGA</b> | <b>SUELO URBANIZABLE SECTORIZADO<br/>ORDENADO RESIDENCIAL</b> | <b>SUSo 5-R</b> |
|-------------------------|---|-----------------|

| FICHA URBANÍSTICA |                       |         |         |
|-------------------|-----------------------|---------|---------|
| ORDENANZA         | SUPERFICIE            | MANZANA | PARCELA |
| M2                | 157,44 m <sup>2</sup> | D       | D3      |



Playa de ARINAGA del Término Municipal de Agüimes

**LINDEROS:**  
 NORTE: CALLE GALEÓN  
 SUR: PARCELA D28  
 ESTE: PARCELA D4  
 OESTE: PARCELA D2

**CARACTERÍSTICAS GENERALES**

USO: RESIDENCIAL  
 EDIFICABILIDAD: 1,34 m<sup>2</sup>/m<sup>2</sup>.  
 OCUPACIÓN: 100%  
 NUM. PLANTAS: 2 sobre rasante.  
 ALTURA: SEGÚN P.G.O.  
 RETRANQUEOS: no existen.

**CUOTA DE PARTICIPACIÓN EN LA LIQUIDACIÓN DEFINITIVA: 0,25 %**

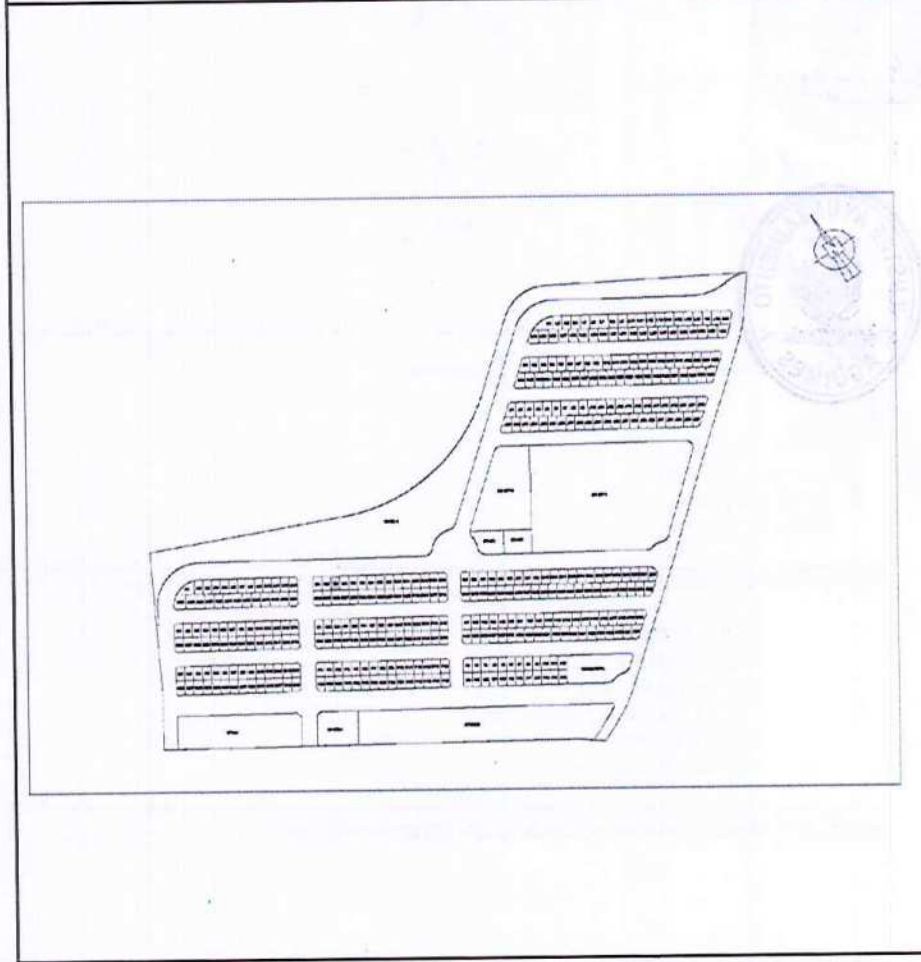
**FINCA DE APORTACIÓN**

DENOMINACIÓN: LLANOS DE ARINAGA  
 SUPERFICIE: 206.318 m<sup>2</sup>.  
 PROPIETARIO: INSTITUTO PIADOSO ECLESIASTICO "JESÚS SACRAMENTADO"  
 REPRESENTANTE: MARÍA ISABEL SOSA SEGURA

**LINDEROS**

NORTE: RESTO DE LA FINCA MATRIZ  
 SUR: CALLE GARCÍA DE TOLEDO Y PASEO DEL FARO  
 ESTE: RESTO DE LA FINCA MATRIZ Y PASEO DEL FARO  
 OESTE: RESTO DE LA FINCA MATRIZ Y CALLE ÁLVAREZ DE TOLEDO

**LOCALIZACIÓN**

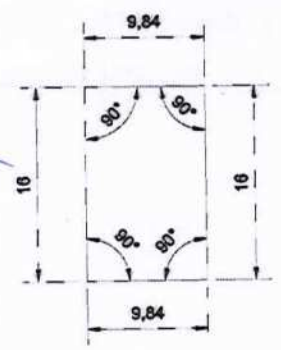




*María Isabel Sosa Segura*

|                         |   |                 |
|-------------------------|---|-----------------|
| <b>PLAYA DE ARINAGA</b> | <b>SUELO URBANIZABLE SECTORIZADO<br/>ORDENADO RESIDENCIAL</b> | <b>SUSo 5-R</b> |
|-------------------------|---|-----------------|

| FICHA URBANÍSTICA |                       |         |         |
|-------------------|-----------------------|---------|---------|
| ORDENANZA         | SUPERFICIE            | MANZANA | PARCELA |
| M2                | 157,44 m <sup>2</sup> | D       | D4      |



Playa de ARINAGA del Término Municipal de Agüimes

**LINDEROS:**  
 NORTE: CALLE GALEÓN  
 SUR: PARCELA D27  
 ESTE: PARCELA D5  
 OESTE: PARCELA D3

**CARACTERÍSTICAS GENERALES**

USO: RESIDENCIAL  
 EDIFICABILIDAD: 1,34 m<sup>2</sup>/m<sup>2</sup>.  
 OCUPACIÓN: 100%  
 NUM. PLANTAS: 2 sobre rasante.  
 ALTURA: SEGÚN P.G.O.  
 RETRANQUEOS: no existen.

**CUOTA DE PARTICIPACIÓN EN LA LIQUIDACIÓN DEFINITIVA: 0,25 %**

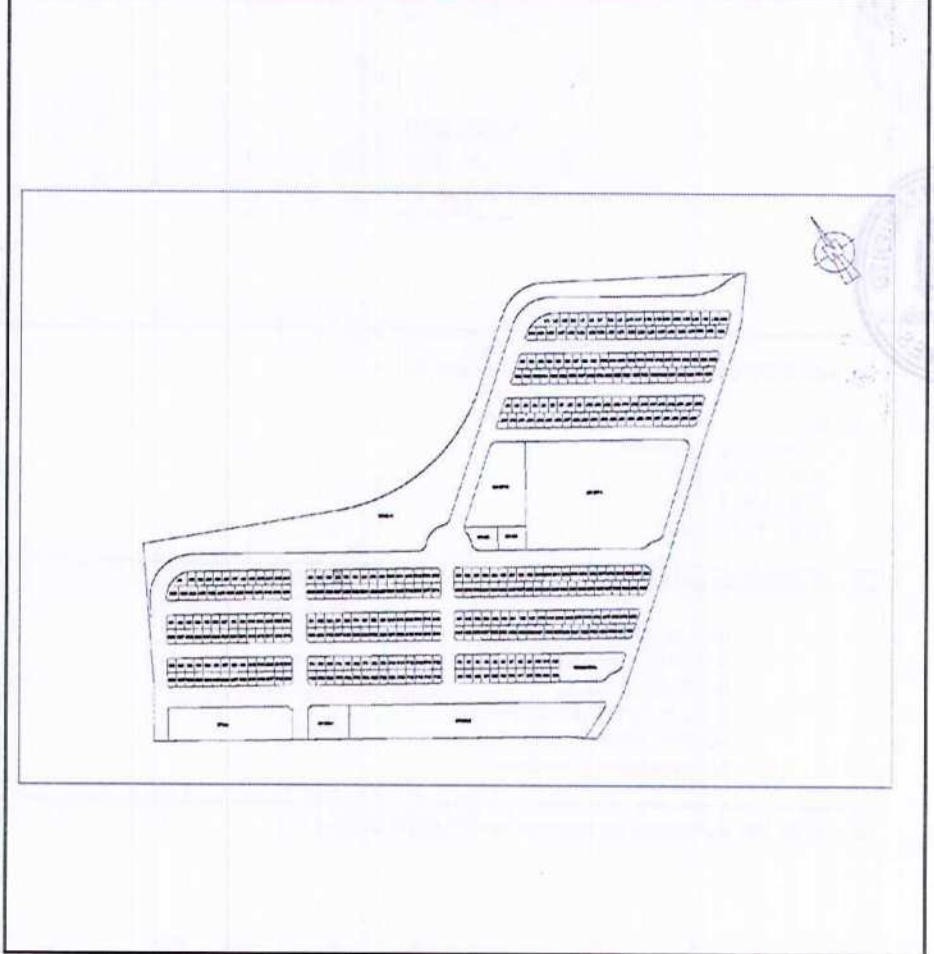
**FINCA DE APORTACIÓN**

DENOMINACIÓN: LLANOS DE ARINAGA  
 SUPERFICIE: 206.318 m<sup>2</sup>.  
 PROPIETARIO: INSTITUTO PIADOSO ECLESIASTICO "JESÚS SACRAMENTADO"  
 REPRESENTANTE: MARÍA ISABEL SOSA SEGURA

**LINDEROS**

NORTE: RESTO DE LA FINCA MATRIZ  
 SUR: CALLE GARCÍA DE TOLEDO Y PASEO DEL FARO  
 ESTE: RESTO DE LA FINCA MATRIZ Y PASEO DEL FARO  
 OESTE: RESTO DE LA FINCA MATRIZ Y CALLE ÁLVAREZ DE TOLEDO

**LOCALIZACIÓN**



*Maria Isabel Sosa Segura*



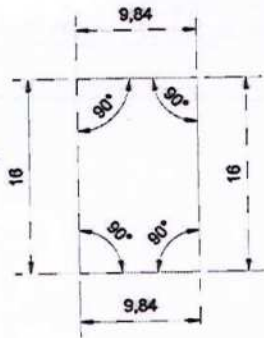
|  |                       |   |                |                 |  |
|--|-----------------------|---|----------------|-----------------|--|
| <b>PLAYA DE ARINAGA</b>  |                       | <b>SUELO URBANIZABLE SECTORIZADO<br/>ORDENADO RESIDENCIAL</b> |                | <b>SUSo 5-R</b> |  |
| <b>FICHA URBANÍSTICA</b>   |                       |   |                |                 |  |
| <b>ORDENANZA</b>   | <b>SUPERFICIE</b>     | <b>MANZANA</b>  | <b>PARCELA</b> |                 |  |
| M2   | 157,44 m <sup>2</sup> | D   | D5             |                 |  |
|  |                       |   |                |                 |  |
| Playa de ARINAGA del Término Municipal de Agüimes  |                       |   |                |                 |  |
| <b>LINDEROS:</b><br>NORTE: CALLE GALEÓN<br>SUR: PARCELA D26<br>ESTE: PARCELA D6<br>OESTE: PARCELA D4   |                       |   |                |                 |  |
| <b>CARACTERÍSTICAS GENERALES</b><br><br>USO: RESIDENCIAL<br>EDIFICABILIDAD: 1,34 m <sup>2</sup> /m <sup>2</sup> .<br>OCUPACIÓN: 100%<br>NUM. PLANTAS: 2 sobre rasante.<br>ALTURA: SEGÚN P.G.O.<br>RETRANQUEOS: no existen. |                       |   |                |                 |  |
| CUOTA DE PARTICIPACIÓN EN LA LIQUIDACIÓN DEFINITIVA: 0,25 %  |                       |   |                |                 |  |

|   |  |
|---|--|
| <b>FINCA DE APORTACIÓN</b>  |  |
| DENOMINACIÓN: LLANOS DE ARINAGA<br>SUPERFICIE: 206.318 m <sup>2</sup> .<br>PROPIETARIO: INSTITUTO PIADOSO ECLESIASTICO "JESÚS SACRAMENTADO"<br>REPRESENTANTE: MARÍA ISABEL SOSA SEGURA          |  |
| <b>LINDEROS</b>   |  |
| NORTE: RESTO DE LA FINCA MATRIZ<br>SUR: CALLE GARCÍA DE TOLEDO Y PASEO DEL FARO<br>ESTE: RESTO DE LA FINCA MATRIZ Y PASEO DEL FARO<br>OESTE: RESTO DE LA FINCA MATRIZ Y CALLE ÁLVAREZ DE TOLEDO |  |
| <b>LOCALIZACIÓN</b>   |  |
|   |  |

*María Isabel Sosa Segura*

|                  |   |          |
|------------------|---|----------|
| PLAYA DE ARINAGA | SUELO URBANIZABLE SECTORIZADO<br>ORDENADO RESIDENCIAL | SUSo 5-R |
|------------------|---|----------|

| FICHA URBANÍSTICA |                       |         |         |
|-------------------|-----------------------|---------|---------|
| ORDENANZA         | SUPERFICIE            | MANZANA | PARCELA |
| M2                | 157,44 m <sup>2</sup> | D       | D6      |



Playa de ARINAGA del Término Municipal de Agüimes

**LINDEROS:**  
 NORTE: CALLE GALEÓN  
 SUR: PARCELA D25  
 ESTE: PARCELA D7  
 OESTE: PARCELA D5

**CARACTERÍSTICAS GENERALES**

USO: RESIDENCIAL.  
 EDIFICABILIDAD: 1,34 m<sup>2</sup>/m<sup>2</sup>.  
 OCUPACIÓN: 100%  
 NUM. PLANTAS: 2 sobre rasante.  
 ALTURA: SEGÚN P.G.O.  
 RETRANQUEOS: no existen.

**CUOTA DE PARTICIPACIÓN EN LA LIQUIDACIÓN DEFINITIVA: 0,25 %**

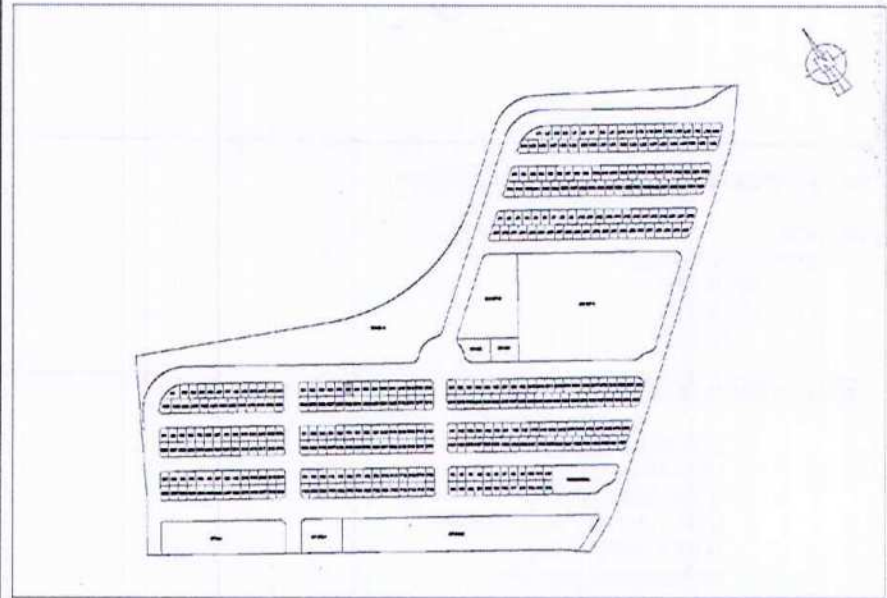
**FINCA DE APORTACIÓN**

DENOMINACIÓN: LLANOS DE ARINAGA  
 SUPERFICIE: 206.318 m<sup>2</sup>.  
 PROPIETARIO: INSTITUTO PIADOSO ECLESIASTICO "JESÚS SACRAMENTADO"  
 REPRESENTANTE: MARÍA ISABEL SOSA SEGURA

**LINDEROS**

NORTE: RESTO DE LA FINCA MATRIZ  
 SUR: CALLE GARCÍA DE TOLEDO Y PASEO DEL FARO  
 ESTE: RESTO DE LA FINCA MATRIZ Y PASEO DEL FARO  
 OESTE: RESTO DE LA FINCA MATRIZ Y CALLE ÁLVAREZ DE TOLEDO

**LOCALIZACIÓN**



|  |                       |   |         |          |  |
|--|-----------------------|---|---------|----------|--|
| PLAYA DE ARINAGA   |                       | SUELO URBANIZABLE SECTORIZADO<br>ORDENADO RESIDENCIAL |         | SUSo 5-R |  |
| FICHA URBANÍSTICA  |                       |   |         |          |  |
| ORDENANZA  | SUPERFICIE            | MANZANA   | PARCELA |          |  |
| M2   | 157,44 m <sup>2</sup> | D   | D7      |          |  |
|  |                       |   |         |          |  |
| Playa de ARINAGA del Término Municipal de Agüimes  |                       |   |         |          |  |
| <b>LINDEROS:</b><br>NORTE: CALLE GALEÓN<br>SUR: PARCELA D24<br>ESTE: PARCELA D8<br>OESTE: PARCELA D6   |                       |   |         |          |  |
| <b>CARACTERÍSTICAS GENERALES</b><br><br>USO: RESIDENCIAL<br>EDIFICABILIDAD: 1,34 m <sup>2</sup> /m <sup>2</sup> .<br>OCUPACIÓN: 100%<br>NUM. PLANTAS: 2 sobre rasante.<br>ALTURA: SEGÚN P.G.O.<br>RETRANQUEOS: no existen. |                       |   |         |          |  |
| CUOTA DE PARTICIPACIÓN EN LA LIQUIDACIÓN DEFINITIVA: 0,25 %  |                       |   |         |          |  |

|   |  |
|---|--|
| FINCA DE APORTACIÓN   |  |
| DENOMINACIÓN: LLANOS DE ARINAGA<br>SUPERFICIE: 206.318 m <sup>2</sup> .<br>PROPIETARIO: INSTITUTO PIADOSO ECLESIASTICO "JESÚS SACRAMENTADO"<br>REPRESENTANTE: MARÍA ISABEL SOSA SEGURA          |  |
| LINDEROS  |  |
| NORTE: RESTO DE LA FINCA MATRIZ<br>SUR: CALLE GARCÍA DE TOLEDO Y PASEO DEL FARO<br>ESTE: RESTO DE LA FINCA MATRIZ Y PASEO DEL FARO<br>OESTE: RESTO DE LA FINCA MATRIZ Y CALLE ÁLVAREZ DE TOLEDO |  |
| LOCALIZACIÓN  |  |
|   |  |

*María Isabel Sosa Segura*



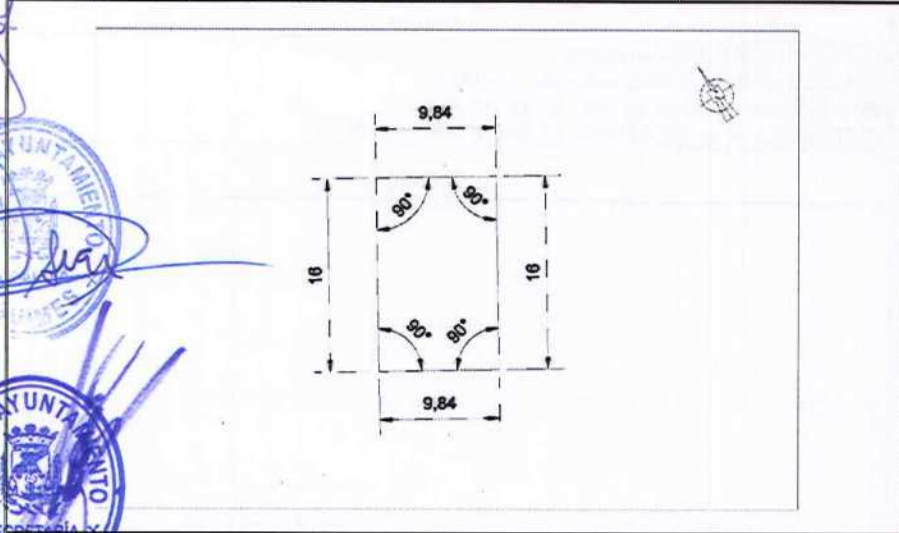
*María Isabel Sosa Segura*

*U. Sosa*

*U. Sosa*

|                  |   |          |
|------------------|---|----------|
| PLAYA DE ARINAGA | SUELO URBANIZABLE SECTORIZADO<br>ORDENADO RESIDENCIAL | SUSo 5-R |
|------------------|---|----------|

| FICHA URBANÍSTICA |                       |         |         |
|-------------------|-----------------------|---------|---------|
| ORDENANZA         | SUPERFICIE            | MANZANA | PARCELA |
| M2                | 157,44 m <sup>2</sup> | D       | D8      |



Playa de ARINAGA del Término Municipal de Agüimes

LINDEROS:  
 NORTE: CALLE GALEÓN  
 SUR: PARCELA D23  
 ESTE: PARCELA D9  
 OESTE: PARCELA D7

**CARACTERÍSTICAS GENERALES**

USO: RESIDENCIAL.  
 EDIFICABILIDAD: 1,34 m<sup>2</sup>/m<sup>2</sup>.  
 OCUPACIÓN: 100%  
 NUM. PLANTAS: 2 sobre rasante.  
 ALTURA: SEGÚN P.G.O.  
 RETRANQUEOS: no existen.

CUOTA DE PARTICIPACIÓN EN LA LIQUIDACIÓN DEFINITIVA: 0,25 %

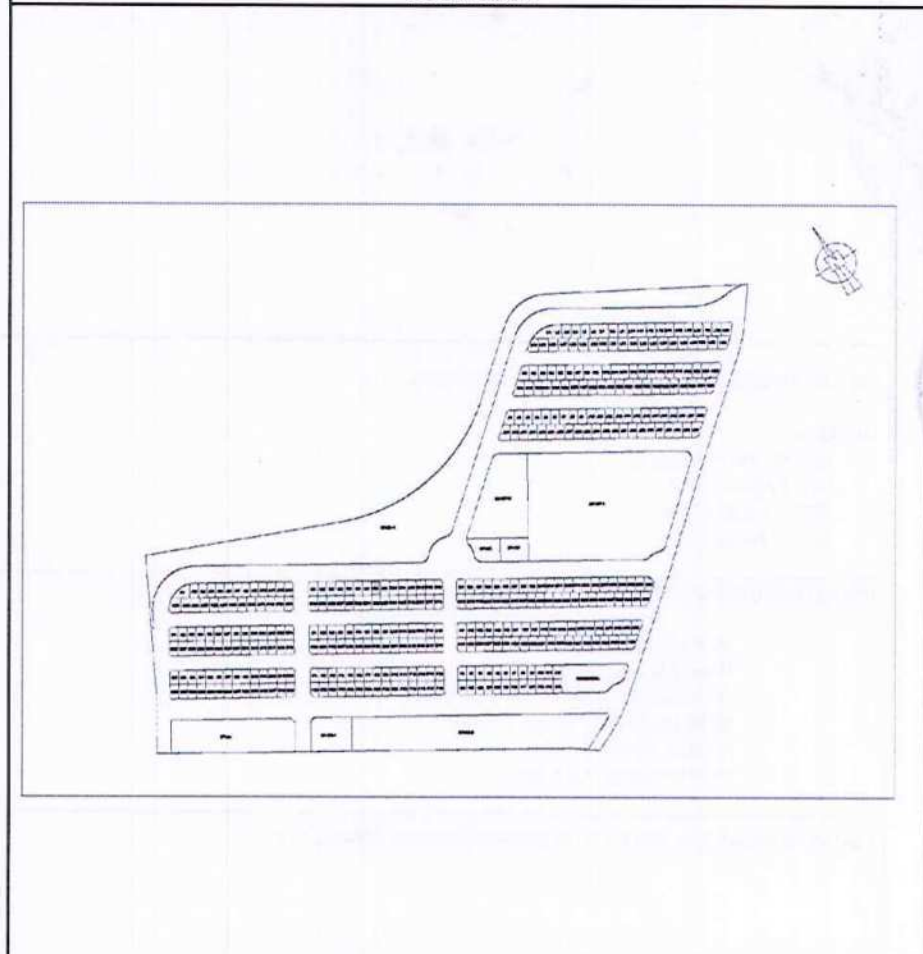
FINCA DE APORTACIÓN

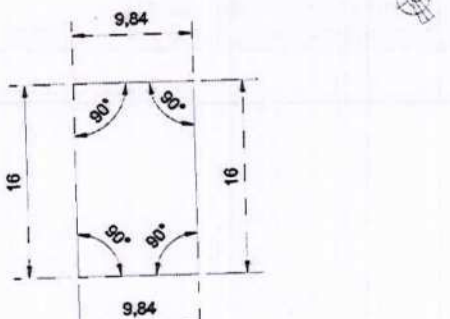
DENOMINACIÓN: LLANOS DE ARINAGA  
 SUPERFICIE: 206.318 m<sup>2</sup>.  
 PROPIETARIO: INSTITUTO PIADOSO ECLESIASTICO "JESÚS SACRAMENTADO"  
 REPRESENTANTE: MARÍA ISABEL SOSA SEGURA

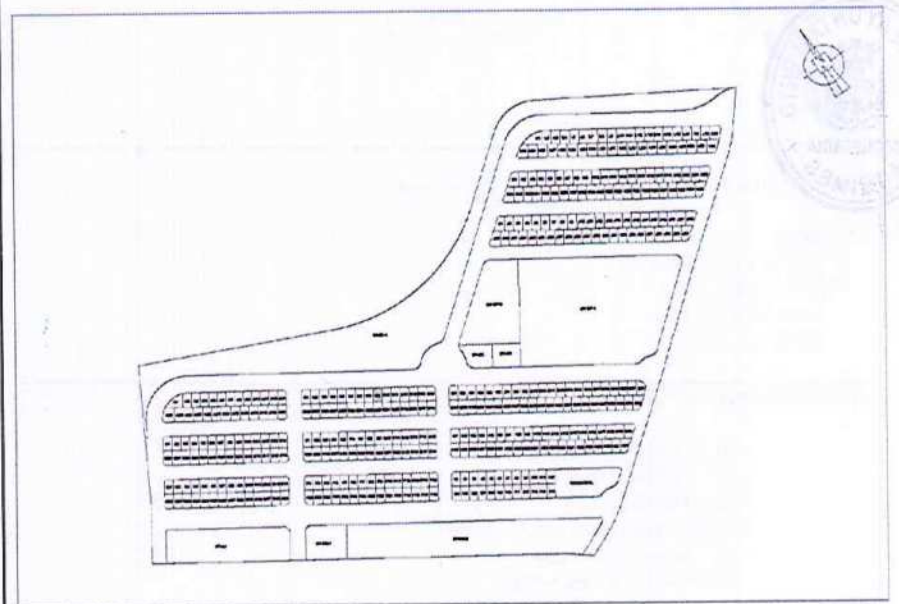
LINDEROS

NORTE: RESTO DE LA FINCA MATRIZ  
 SUR: CALLE GARCÍA DE TOLEDO Y PASEO DEL FARO  
 ESTE: RESTO DE LA FINCA MATRIZ Y PASEO DEL FARO  
 OESTE: RESTO DE LA FINCA MATRIZ Y CALLE ÁLVAREZ DE TOLEDO

LOCALIZACIÓN



|  |                       |   |          |  |
|--|-----------------------|---|----------|--|
| PLAYA DE ARINAGA   |                       | SUELO URBANIZABLE SECTORIZADO<br>ORDENADO RESIDENCIAL | SUSo 5-R |  |
| FICHA URBANÍSTICA  |                       |   |          |  |
| ORDENANZA  | SUPERFICIE            | MANZANA   | PARCELA  |  |
| M2   | 157,44 m <sup>2</sup> | D   | D9       |  |
|  |                       |   |          |  |
| Playa de ARINAGA del Término Municipal de Agüimes                                  |                       |   |          |  |
| LINDEROS:  |                       |   |          |  |
| NORTE: CALLE GALEÓN  |                       |   |          |  |
| SUR: PARCELA D22   |                       |   |          |  |
| ESTE: PARCELA D10  |                       |   |          |  |
| OESTE: PARCELA D8  |                       |   |          |  |
| CARACTERÍSTICAS GENERALES  |                       |   |          |  |
| USO: RESIDENCIAL   |                       |   |          |  |
| EDIFICABILIDAD: 1,34 m <sup>2</sup> /m <sup>2</sup> .                              |                       |   |          |  |
| OCUPACIÓN: 100%  |                       |   |          |  |
| NUM. PLANTAS: 2 sobre rasante.   |                       |   |          |  |
| ALTURA: SEGÚN P.G.O.   |                       |   |          |  |
| RETRANQUEOS: no existen.   |                       |   |          |  |
| CUOTA DE PARTICIPACIÓN EN LA LIQUIDACIÓN DEFINITIVA: 0,25 %                        |                       |   |          |  |

|  |  |
|--|--|
| FINCA DE APORTACIÓN  |  |
| DENOMINACIÓN: LLANOS DE ARINAGA  |  |
| SUPERFICIE: 206.318 m <sup>2</sup> .   |  |
| PROPIETARIO: INSTITUTO PIADOSO ECLESIASTICO "JESÚS SACRAMENTADO"                     |  |
| REPRESENTANTE: MARÍA ISABEL SOSA SEGURA  |  |
| LINDEROS   |  |
| NORTE: RESTO DE LA FINCA MATRIZ  |  |
| SUR: CALLE GARCÍA DE TOLEDO Y PASEO DEL FARO   |  |
| ESTE: RESTO DE LA FINCA MATRIZ Y PASEO DEL FARO                                      |  |
| OESTE: RESTO DE LA FINCA MATRIZ Y CALLE ÁLVAREZ DE TOLEDO                            |  |
| LOCALIZACIÓN   |  |
|  |  |

María Isabel Sosa Segura

María Isabel Sosa Segura

María Isabel Sosa Segura

María Isabel Sosa Segura



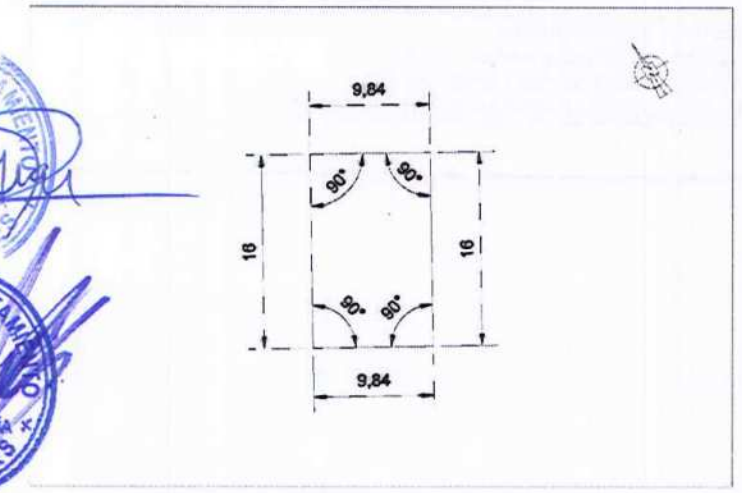
*María Isabel Sosa Segura*

*[Signature]*

**ILUSTRE AYUNTAMIENTO DE AGÜIMES**

|                         |   |                 |
|-------------------------|---|-----------------|
| <b>PLAYA DE ARINAGA</b> | <b>SUELO URBANIZABLE SECTORIZADO<br/>ORDENADO RESIDENCIAL</b> | <b>SUSo 5-R</b> |
|-------------------------|---|-----------------|

| FICHA URBANÍSTICA |                       |         |         |
|-------------------|-----------------------|---------|---------|
| ORDENANZA         | SUPERFICIE            | MANZANA | PARCELA |
| M2                | 157,44 m <sup>2</sup> | D       | D10     |



Playa de ARINAGA del Término Municipal de Agüimes

**LINDEROS:**  
 NORTE: CALLE GALEÓN  
 SUR: PARCELA D21  
 ESTE: PARCELA D11  
 OESTE: PARCELA D9

**CARACTERÍSTICAS GENERALES**

USO: RESIDENCIAL.  
 EDIFICABILIDAD: 1,34 m<sup>2</sup>/m<sup>2</sup>.  
 OCUPACIÓN: 100%  
 NUM. PLANTAS: 2 sobre rasante.  
 ALTURA: SEGÚN P.G.O.  
 RETRANQUEOS: no existen.

**CUOTA DE PARTICIPACIÓN EN LA LIQUIDACIÓN DEFINITIVA: 0,25 %**

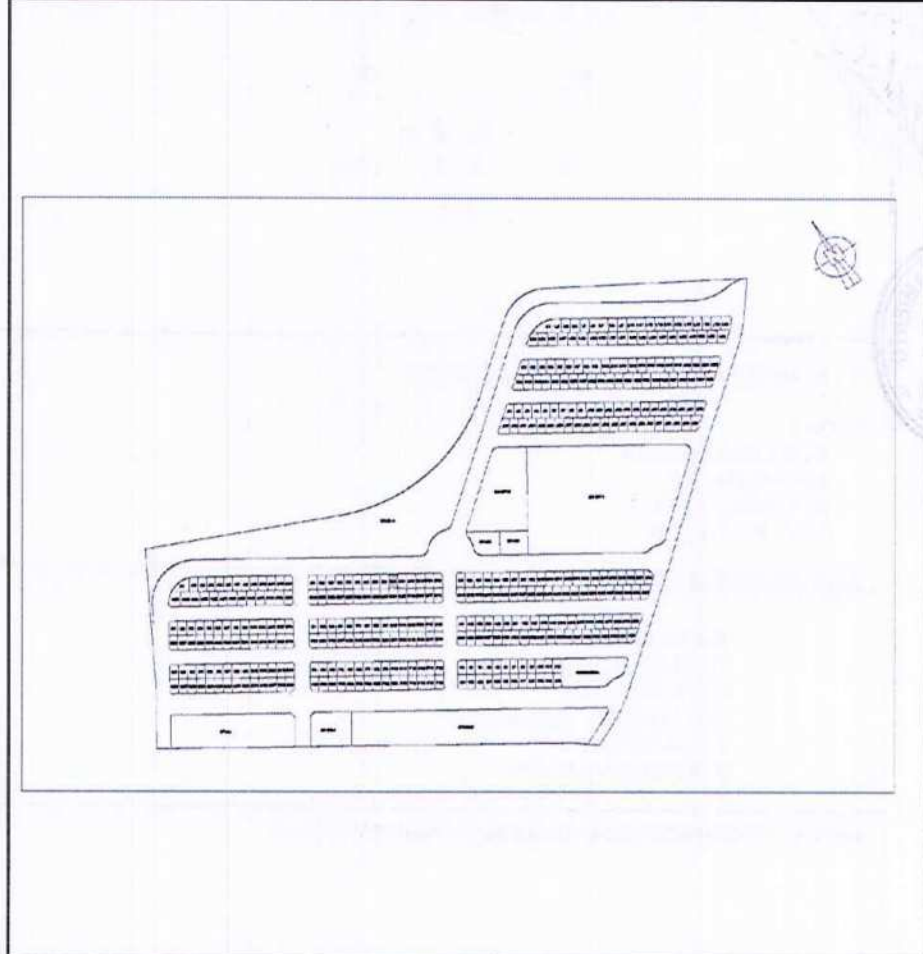
**FINCA DE APORTACIÓN**

DENOMINACIÓN: LLANOS DE ARINAGA  
 SUPERFICIE: 206.318 m<sup>2</sup>.  
 PROPIETARIO: INSTITUTO PIADOSO ECLESIASTICO "JESÚS SACRAMENTADO"  
 REPRESENTANTE: MARÍA ISABEL SOSA SEGURA

**LINDEROS**

NORTE: RESTO DE LA FINCA MATRIZ  
 SUR: CALLE GARCÍA DE TOLEDO Y PASEO DEL FARO  
 ESTE: RESTO DE LA FINCA MATRIZ Y PASEO DEL FARO  
 OESTE: RESTO DE LA FINCA MATRIZ Y CALLE ÁLVAREZ DE TOLEDO

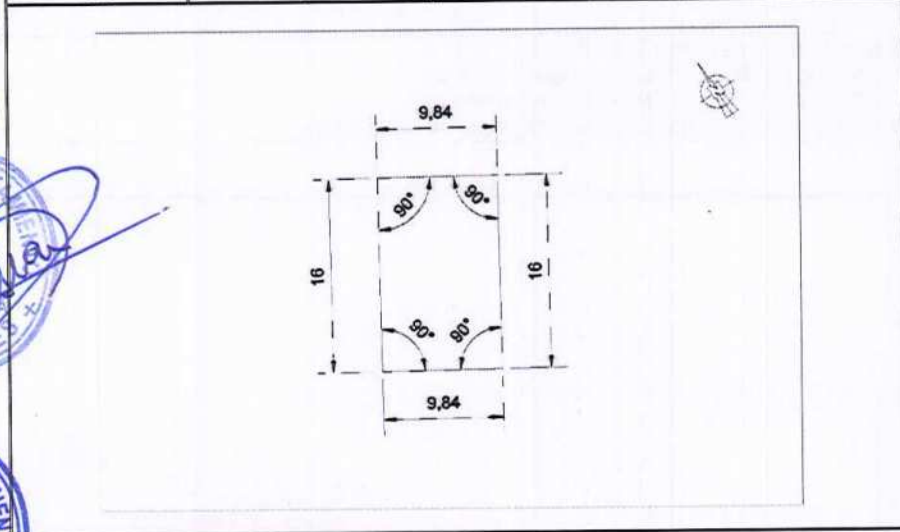
**LOCALIZACIÓN**



*Sospe*  
*16*  
*10*

|                         |   |                 |
|-------------------------|---|-----------------|
| <b>PLAYA DE ARINAGA</b> | <b>SUELO URBANIZABLE SECTORIZADO<br/>ORDENADO RESIDENCIAL</b> | <b>SUSo 5-R</b> |
|-------------------------|---|-----------------|

| FICHA URBANÍSTICA |                       |         |         |
|-------------------|-----------------------|---------|---------|
| ORDENANZA         | SUPERFICIE            | MANZANA | PARCELA |
| M2                | 157,44 m <sup>2</sup> | D       | D11     |



Playa de ARINAGA del Término Municipal de Agüimes

**LINDEROS:**  
NORTE: CALLE GALEÓN  
SUR: PARCELA D20  
ESTE: PARCELA D12  
OESTE: PARCELA D10

**CARACTERÍSTICAS GENERALES**

USO: RESIDENCIAL  
EDIFICABILIDAD: 1,34 m<sup>2</sup>/m<sup>2</sup>.  
OCUPACIÓN: 100%  
NUM. PLANTAS: 2 sobre rasante.  
ALTURA: SEGÚN P.G.O.  
RETRANQUEOS: no existen.

**CUOTA DE PARTICIPACIÓN EN LA LIQUIDACIÓN DEFINITIVA: 0,25 %**

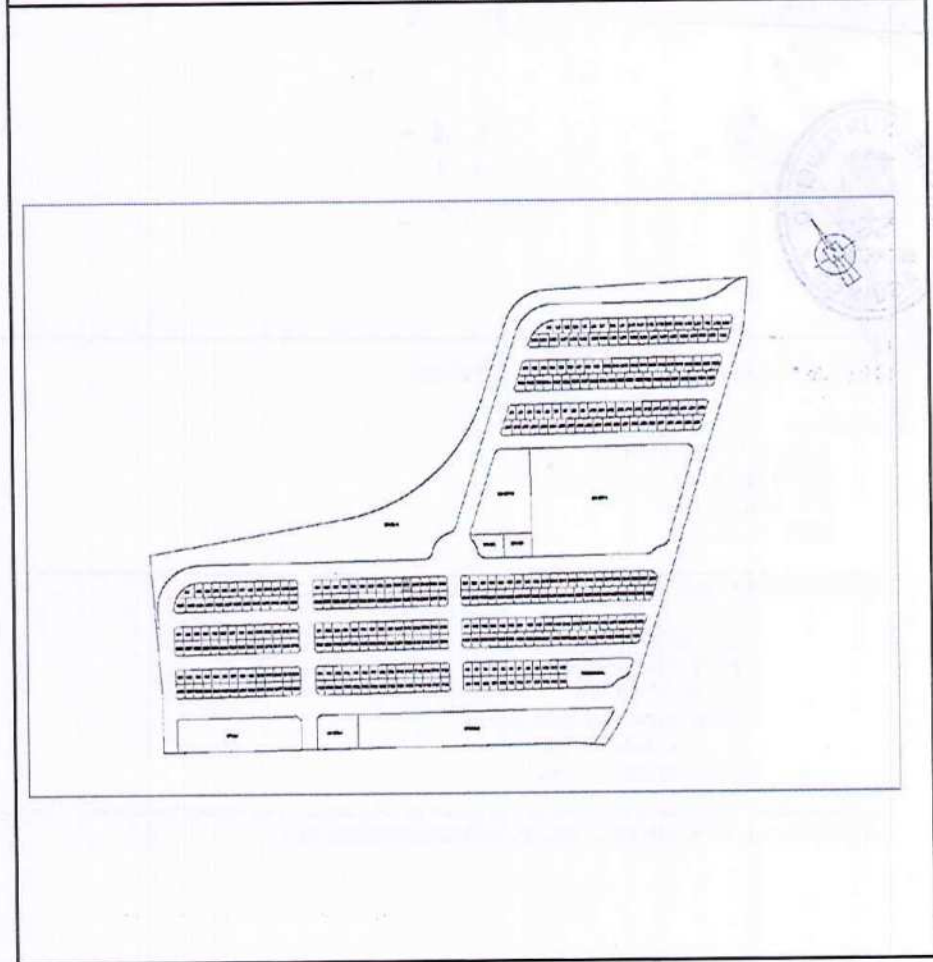
**FINCA DE APORTACIÓN**

DENOMINACIÓN: LLANOS DE ARINAGA  
SUPERFICIE: 206.318 m<sup>2</sup>.  
PROPIETARIO: INSTITUTO PIADOSO ECLESIASTICO "JESÚS SACRAMENTADO"  
REPRESENTANTE: MARÍA ISABEL SOSA SEGURA

**LINDEROS**

NORTE: RESTO DE LA FINCA MATRIZ  
SUR: CALLE GARCÍA DE TOLEDO Y PASEO DEL FARO  
ESTE: RESTO DE LA FINCA MATRIZ Y PASEO DEL FARO  
OESTE: RESTO DE LA FINCA MATRIZ Y CALLE ÁLVAREZ DE TOLEDO

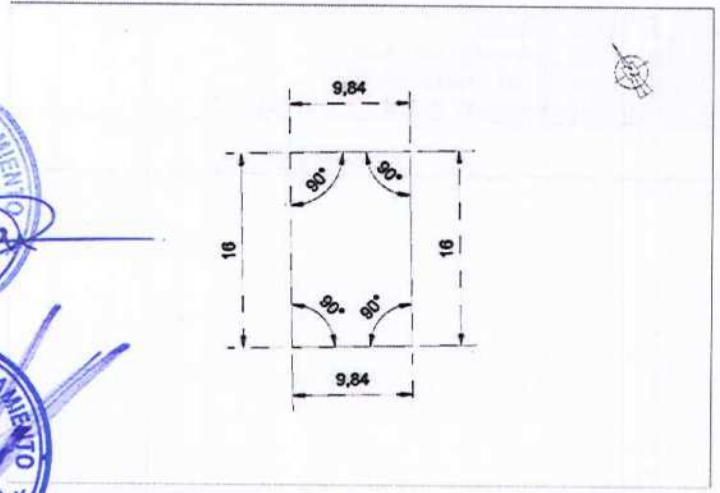
**LOCALIZACIÓN**

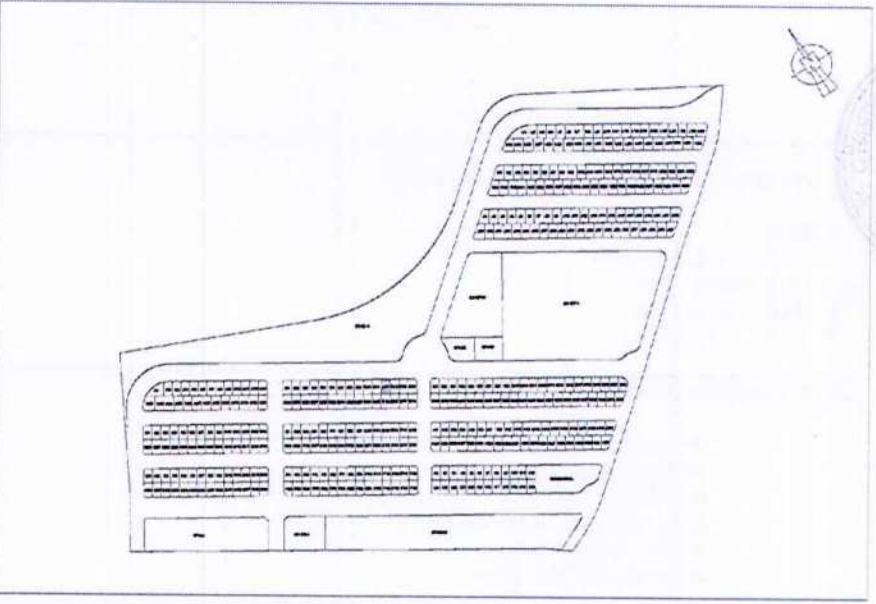




14 Soledad Segura

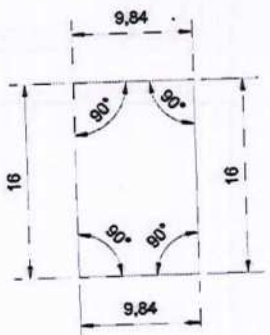


|   |                       |   |         |          |  |
|---|-----------------------|---|---------|----------|--|
| PLAYA DE ARINAGA  |                       | SUELO URBANIZABLE SECTORIZADO<br>ORDENADO RESIDENCIAL |         | SUSo 5-R |  |
| FICHA URBANÍSTICA   |                       |   |         |          |  |
| ORDENANZA   | SUPERFICIE            | MANZANA   | PARCELA |          |  |
| M2  | 157,44 m <sup>2</sup> | D   | D12     |          |  |
|    |                       |   |         |          |  |
| Playa de ARINAGA del Término Municipal de Agüimes   |                       |   |         |          |  |
| LINDEROS:<br>NORTE: CALLE GALEÓN<br>SUR: PARCELA D19<br>ESTE: PARCELA D13<br>OESTE: PARCELA D11   |                       |   |         |          |  |
| CARACTERÍSTICAS GENERALES<br><br>USO: RESIDENCIAL<br>EDIFICABILIDAD 1,34: m <sup>2</sup> /m <sup>2</sup> .<br>OCUPACIÓN: 100%<br>NUM. PLANTAS: 2 sobre rasante.<br>ALTURA: SEGÚN P.G.O.<br>RETRANQUEOS: no existen. |                       |   |         |          |  |
| CUOTA DE PARTICIPACIÓN EN LA LIQUIDACIÓN DEFINITIVA: 0,25 %   |                       |   |         |          |  |

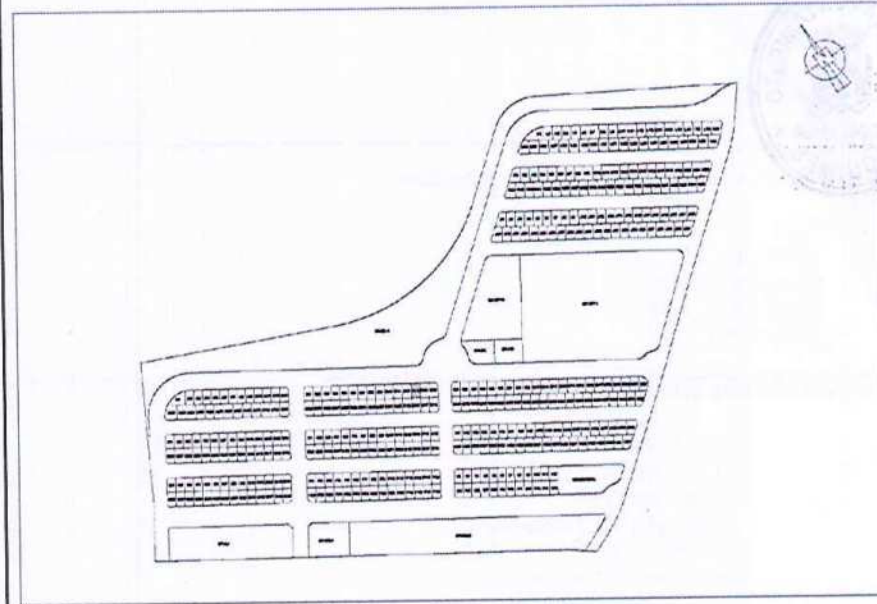
|   |  |
|---|--|
| FINCA DE APORTACIÓN   |  |
| DENOMINACIÓN: LLANOS DE ARINAGA<br>SUPERFICIE: 206.318 m <sup>2</sup> .<br>PROPIETARIO: INSTITUTO PIADOSO ECLESIASTICO "JESÚS SACRAMENTADO"<br>REPRESENTANTE: MARÍA ISABEL SOSA SEGURA                      |  |
| LINDEROS<br>NORTE: RESTO DE LA FINCA MATRIZ<br>SUR: CALLE GARCÍA DE TOLEDO Y PASEO DEL FARO<br>ESTE: RESTO DE LA FINCA MATRIZ Y PASEO DEL FARO<br>OESTE: RESTO DE LA FINCA MATRIZ Y CALLE ÁLVAREZ DE TOLEDO |  |
| LOCALIZACIÓN  |  |
|   |  |

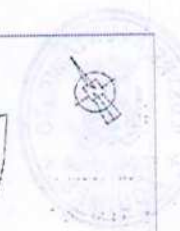


*Maria Isabel Sosa Segura*

|   |                       |   |          |
|---|-----------------------|---|----------|
| PLAYA DE ARINAGA  |                       | SUELO URBANIZABLE SECTORIZADO<br>ORDENADO RESIDENCIAL | SUSo 5-R |
| FICHA URBANÍSTICA   |                       |   |          |
| ORDENANZA   | SUPERFICIE            | MANZANA   | PARCELA  |
| M2  | 157,44 m <sup>2</sup> | D   | D13      |
|    |                       |   |          |
| Playa de ARINAGA del Término Municipal de Agüimes   |                       |   |          |
| <b>LINDEROS:</b><br>NORTE: CALLE GALEÓN<br>SUR: PARCELA D18<br>ESTE: PARCELA D14<br>OESTE: PARCELA D12  |                       |   |          |
| <b>CARACTERÍSTICAS GENERALES</b><br><br>USO: RESIDENCIAL.<br>EDIFICABILIDAD: 1,34 m <sup>2</sup> /m <sup>2</sup> .<br>OCUPACIÓN: 100%<br>NUM. PLANTAS: 2 sobre rasante.<br>ALTURA: SEGÚN P.G.O.<br>RETRANQUEOS: no existen. |                       |   |          |
| CUOTA DE PARTICIPACIÓN EN LA LIQUIDACIÓN DEFINITIVA: 0,25 %   |                       |   |          |

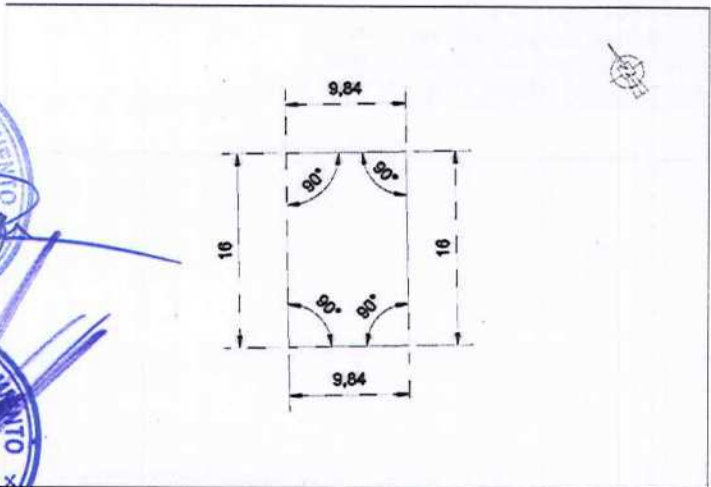


|   |
|---|
| FINCA DE APORTACIÓN   |
| DENOMINACIÓN: LLANOS DE ARINAGA<br>SUPERFICIE: 206.318 m <sup>2</sup> .<br>PROPIETARIO: INSTITUTO PIADOSO ECLESIASTICO "JESÚS SACRAMENTADO"<br>REPRESENTANTE: MARÍA ISABEL SOSA SEGURA          |
| LINDEROS  |
| NORTE: RESTO DE LA FINCA MATRIZ<br>SUR: CALLE GARCÍA DE TOLEDO Y PASEO DEL FARO<br>ESTE: RESTO DE LA FINCA MATRIZ Y PASEO DEL FARO<br>OESTE: RESTO DE LA FINCA MATRIZ Y CALLE ÁLVAREZ DE TOLEDO |
| LOCALIZACIÓN  |
|   |



|                         |   |                 |
|-------------------------|---|-----------------|
| <b>PLAYA DE ARINAGA</b> | <b>SUELO URBANIZABLE SECTORIZADO<br/>ORDENADO RESIDENCIAL</b> | <b>SUSo 5-R</b> |
|-------------------------|---|-----------------|

| FICHA URBANÍSTICA |                       |         |         |
|-------------------|-----------------------|---------|---------|
| ORDENANZA         | SUPERFICIE            | MANZANA | PARCELA |
| M2                | 157,44 m <sup>2</sup> | D       | D14     |



Playa de ARINAGA del Término Municipal de Agüimes

**LINDEROS:**  
 NORTE: CALLE GALEÓN  
 SUR: PARCELA D17  
 ESTE: PARCELA D15  
 OESTE: PARCELA D13

**CARACTERÍSTICAS GENERALES**

USO: RESIDENCIAL.  
 EDIFICABILIDAD: 1,34 m<sup>2</sup>/m<sup>2</sup>.  
 OCUPACIÓN: 100%  
 NUM. PLANTAS: 2 sobre rasante.  
 ALTURA: SEGÚN P.G.O.  
 RETRANQUEOS: no existen.

**CUOTA DE PARTICIPACIÓN EN LA LIQUIDACIÓN DEFINITIVA: 0,25 %**

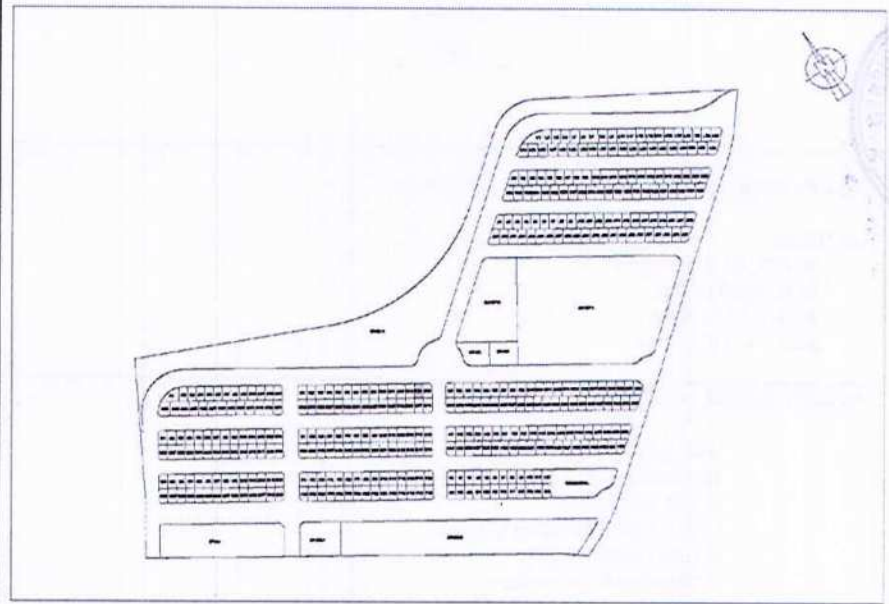
**FINCA DE APORTACIÓN**

DENOMINACIÓN: LLANOS DE ARINAGA  
 SUPERFICIE: 206.318 m<sup>2</sup>.  
 PROPIETARIO: INSTITUTO PIADOSO ECLESIAÍSTICO "JESÚS SACRAMENTADO"  
 REPRESENTANTE: MARÍA ISABEL SOSA SEGURA

**LINDEROS**

NORTE: RESTO DE LA FINCA MATRIZ  
 SUR: CALLE GARCÍA DE TOLEDO Y PASEO DEL FARO  
 ESTE: RESTO DE LA FINCA MATRIZ Y PASEO DEL FARO  
 OESTE: RESTO DE LA FINCA MATRIZ Y CALLE ÁLVAREZ DE TOLEDO

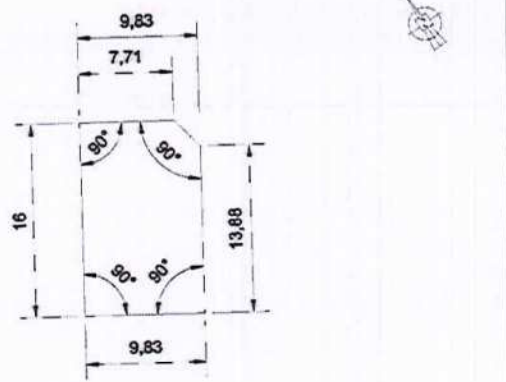
**LOCALIZACIÓN**

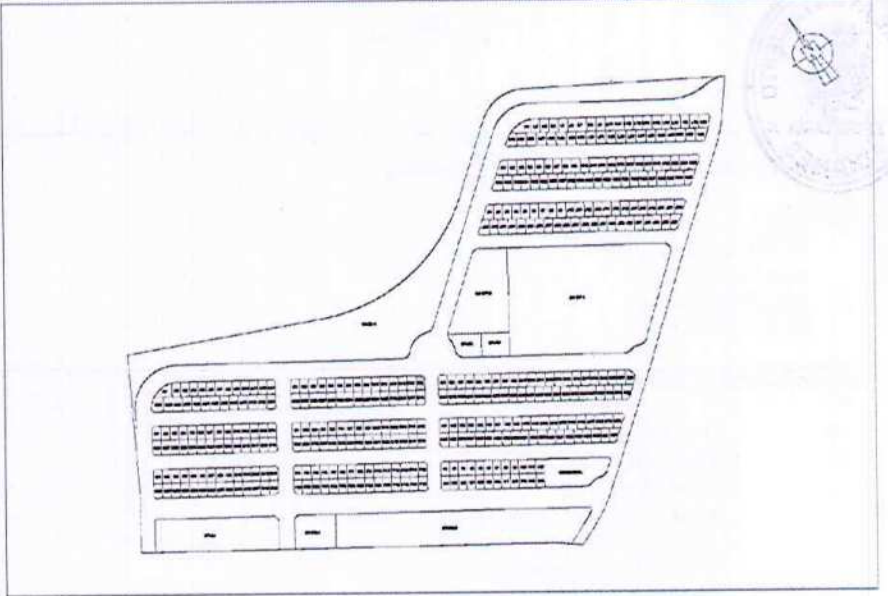


*Handwritten signatures and stamps:*  
 - Blue ink signature: "M. Isabel Sosa Segura"  
 - Blue circular stamp: "ILUSTRE AYUNTAMIENTO DE AGÜIMES"  
 - Blue circular stamp: "SECRETARÍA DE PLANEAMIENTO Y ORDENACIÓN URBANA"  
 - Blue circular stamp: "SECRETARÍA DE PLANEAMIENTO Y ORDENACIÓN URBANA"

*Mano de María Isabel Sosa Segura*



|   |   |                 |                |
|---|---|-----------------|----------------|
| <b>PLAYA DE ARINAGA</b>   | <b>SUELO URBANIZABLE SECTORIZADO<br/>ORDENADO RESIDENCIAL</b> | <b>SUSo 5-R</b> |                |
| <b>FICHA URBANÍSTICA</b>  |   |                 |                |
| <b>ORDENANZA</b>  | <b>SUPERFICIE</b>   | <b>MANZANA</b>  | <b>PARCELA</b> |
| M2  | 155,04 m <sup>2</sup>   | D               | D15            |
|   |   |                 |                |
| Playa de ARINAGA del Término Municipal de Agüimes   |   |                 |                |
| <b>LINDEROS:</b><br>NORTE: CALLE GALEÓN<br>SUR: PARCELA D16<br>ESTE: CALLE FALÚA<br>OESTE: PARCELA D17  |   |                 |                |
| <b>CARACTERÍSTICAS GENERALES</b><br><br>USO: RESIDENCIAL.<br>EDIFICABILIDAD: 1,34 m <sup>2</sup> /m <sup>2</sup> .<br>OCUPACIÓN: 100%<br>NUM. PLANTAS: 2 sobre rasante.<br>ALTURA: SEGÚN P.G.O.<br>RETRANQUEOS: no existen. |   |                 |                |
| CUOTA DE PARTICIPACIÓN EN LA LIQUIDACIÓN DEFINITIVA: 0,25 %   |   |                 |                |

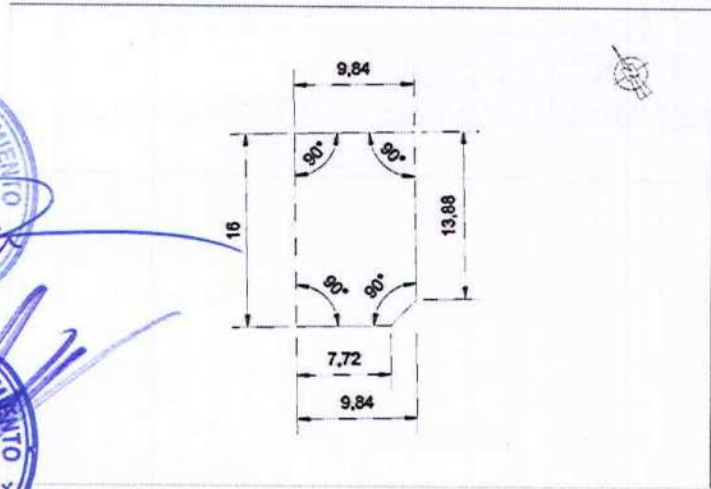
|   |
|---|
| <b>FINCA DE APORTACIÓN</b>  |
| DENOMINACIÓN: LLANOS DE ARINAGA<br>SUPERFICIE: 206.318 m <sup>2</sup> .<br>PROPIETARIO: INSTITUTO PIADOSO ECLESIAÍSTICO "JESÚS SACRAMENTADO"<br>REPRESENTANTE: MARÍA ISABEL SOSA SEGURA         |
| <b>LINDEROS</b>   |
| NORTE: RESTO DE LA FINCA MATRIZ<br>SUR: CALLE GARCÍA DE TOLEDO Y PASEO DEL FARO<br>ESTE: RESTO DE LA FINCA MATRIZ Y PASEO DEL FARO<br>OESTE: RESTO DE LA FINCA MATRIZ Y CALLE ÁLVAREZ DE TOLEDO |
| <b>LOCALIZACIÓN</b>   |
|   |

*Maria Isabel Sosa Segura*

*[Handwritten signatures and stamps]*

|                         |   |                 |
|-------------------------|---|-----------------|
| <b>PLAYA DE ARINAGA</b> | <b>SUELO URBANIZABLE SECTORIZADO<br/>ORDENADO RESIDENCIAL</b> | <b>SUSo 5-R</b> |
|-------------------------|---|-----------------|

| FICHA URBANÍSTICA |                       |         |         |
|-------------------|-----------------------|---------|---------|
| ORDENANZA         | SUPERFICIE            | MANZANA | PARCELA |
| M2                | 155,17 m <sup>2</sup> | D       | D16     |



Playa de ARINAGA del Término Municipal de Agüimes

**LINDEROS:**

- NORTE: PARCELA D15
- SUR: CALLE BERGANTÍA
- ESTE: CALLE FALÚA
- OESTE: PARCELA D17

**CARACTERÍSTICAS GENERALES**

- USO: RESIDENCIAL.
- EDIFICABILIDAD: 1,34 m<sup>2</sup>/m<sup>2</sup>.
- OCUPACIÓN: 100%
- NUM. PLANTAS: 2 sobre rasante.
- ALTURA: SEGÚN P.G.O.
- RETRANQUEOS: no existen.

**CUOTA DE PARTICIPACIÓN EN LA LIQUIDACIÓN DEFINITIVA: 0,25 %**

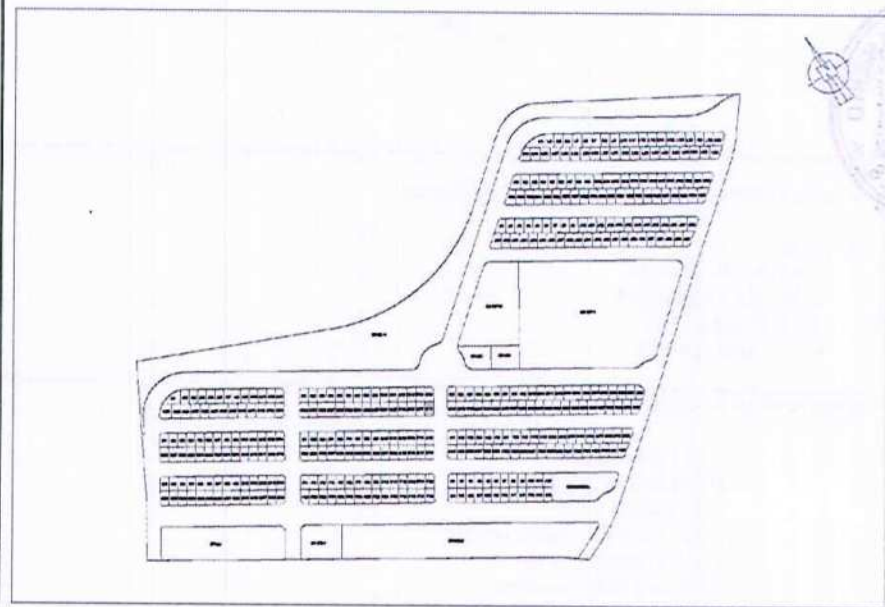
**FINCA DE APORTACIÓN**

DENOMINACIÓN: LLANOS DE ARINAGA  
 SUPERFICIE: 206.318 m<sup>2</sup>.  
 PROPIETARIO: INSTITUTO PIADOSO ECLESIASTICO "JESÚS SACRAMENTADO"  
 REPRESENTANTE: MARÍA ISABEL SOSA SEGURA

**LINDEROS**

NORTE: RESTO DE LA FINCA MATRIZ  
 SUR: CALLE GARCÍA DE TOLEDO Y PASEO DEL FARO  
 ESTE: RESTO DE LA FINCA MATRIZ Y PASEO DEL FARO  
 OESTE: RESTO DE LA FINCA MATRIZ Y CALLE ÁLVAREZ DE TOLEDO

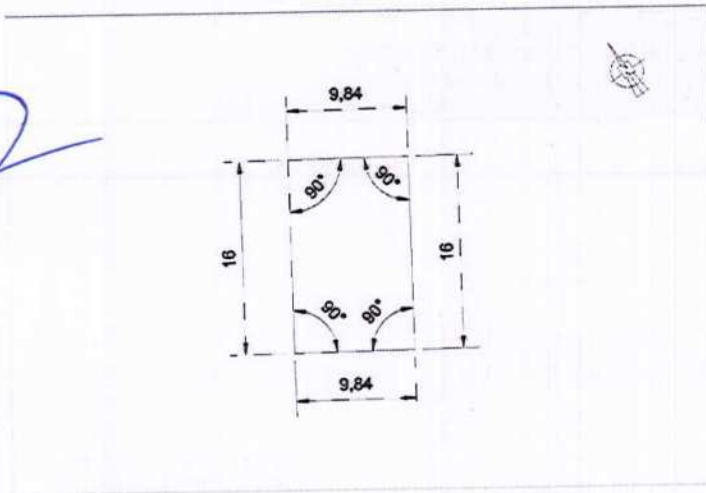
**LOCALIZACIÓN**



|                  |   |          |
|------------------|---|----------|
| PLAYA DE ARINAGA | SUELO URBANIZABLE SECTORIZADO<br>ORDENADO RESIDENCIAL | SUSo 5-R |
|------------------|---|----------|

FICHA URBANÍSTICA

| ORDENANZA | SUPERFICIE            | MANZANA | PARCELA |
|-----------|-----------------------|---------|---------|
| M2        | 157,44 m <sup>2</sup> | D       | D17     |



Playa de ARINAGA del Término Municipal de Agüimes

LINDEROS:

- NORTE: PARCELA D14
- SUR: CALLE BERGANTÍA
- ESTE: PARCELA D16
- OESTE: PARCELA D18

CARACTERÍSTICAS GENERALES

- USO: RESIDENCIAL.
- EDIFICABILIDAD: 1,34 m<sup>2</sup>/m<sup>2</sup>.
- OCUPACIÓN: 100%
- NUM. PLANTAS: 2 sobre rasante.
- ALTURA: SEGÚN P.G.O.
- RETRANQUEOS: no existen.

CUOTA DE PARTICIPACIÓN EN LA LIQUIDACIÓN DEFINITIVA: 0,25 %

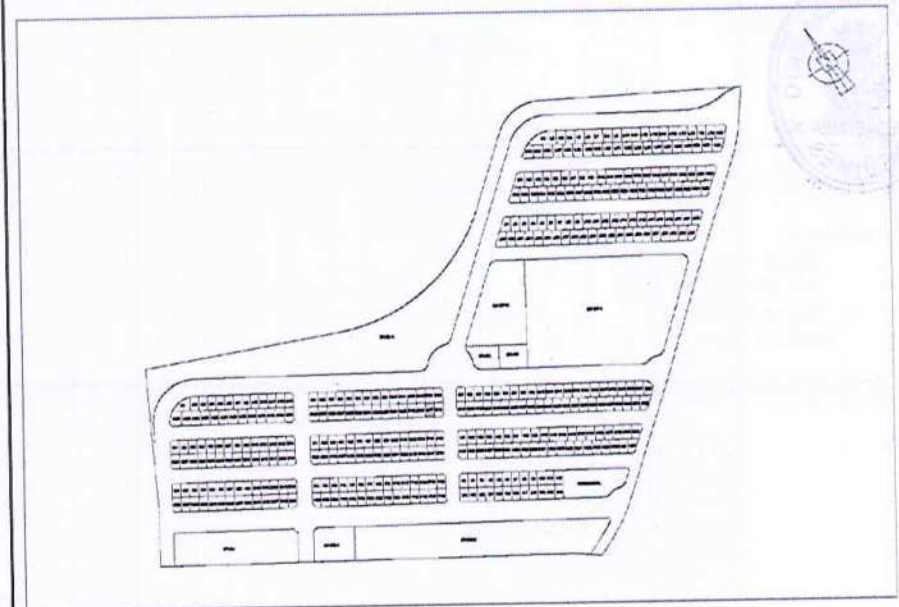
FINCA DE APORTACIÓN

DENOMINACIÓN: LLANOS DE ARINAGA  
 SUPERFICIE: 206.318 m<sup>2</sup>.  
 PROPIETARIO: INSTITUTO PIADOSO ECLESIASTICO "JESÚS SACRAMENTADO"  
 REPRESENTANTE: MARÍA ISABEL SOSA SEGURA


LINDEROS

NORTE: RESTO DE LA FINCA MATRIZ  
 SUR: CALLE GARCÍA DE TOLEDO Y PASEO DEL FARO  
 ESTE: RESTO DE LA FINCA MATRIZ Y PASEO DEL FARO  
 OESTE: RESTO DE LA FINCA MATRIZ Y CALLE ÁLVAREZ DE TOLEDO

LOCALIZACIÓN

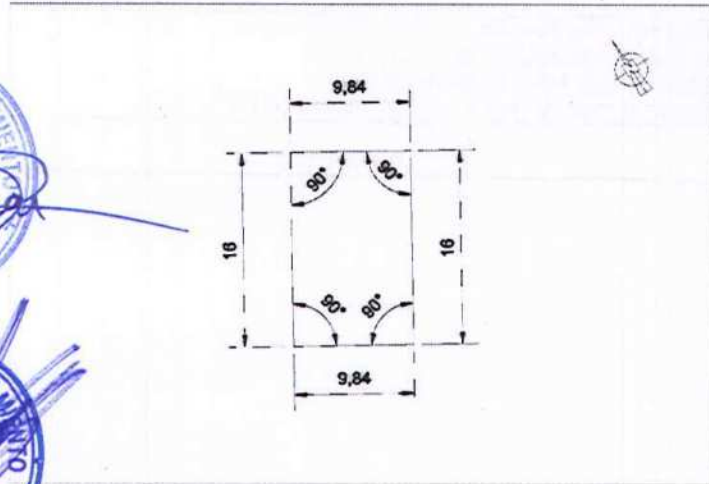


*Maria Isabel Sosa Segura*



|                         |   |                 |
|-------------------------|---|-----------------|
| <b>PLAYA DE ARINAGA</b> | <b>SUELO URBANIZABLE SECTORIZADO<br/>ORDENADO RESIDENCIAL</b> | <b>SUSo 5-R</b> |
|-------------------------|---|-----------------|

| FICHA URBANÍSTICA |                       |         |         |
|-------------------|-----------------------|---------|---------|
| ORDENANZA         | SUPERFICIE            | MANZANA | PARCELA |
| M2                | 157,44 m <sup>2</sup> | D       | D18     |



Playa de ARINAGA del Término Municipal de Agüimes

**LINDEROS:**

- NORTE: PARCELA D13
- SUR: CALLE BERGANTÍA
- ESTE: PARCELA D17
- OESTE: PARCELA D19

**CARACTERÍSTICAS GENERALES**

- USO: RESIDENCIAL.
- EDIFICABILIDAD: 1,34 m<sup>2</sup>/m<sup>2</sup>.
- OCUPACIÓN: 100%
- NUM. PLANTAS: 2 sobre rasante.
- ALTURA: SEGÚN P.G.O.
- RETRANQUEOS: no existen.

**CUOTA DE PARTICIPACIÓN EN LA LIQUIDACIÓN DEFINITIVA: 0,25 %**

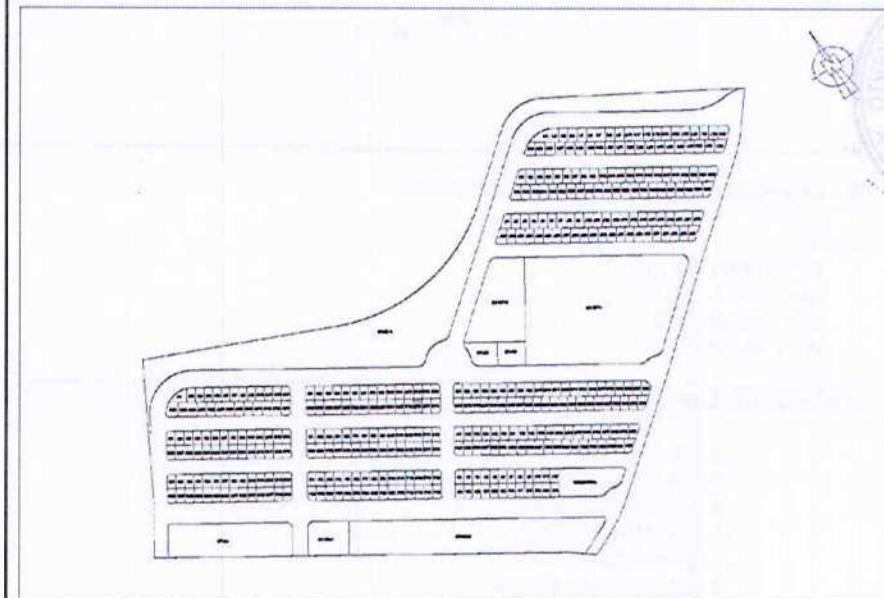
**FINCA DE APORTACIÓN**

DENOMINACIÓN: LLANOS DE ARINAGA  
SUPERFICIE: 206.318 m<sup>2</sup>.  
PROPIETARIO: INSTITUTO PIADOSO ECLESIASTICO "JESÚS SACRAMENTADO"  
REPRESENTANTE: MARÍA ISABEL SOSA SEGURA

**LINDEROS**

NORTE: RESTO DE LA FINCA MATRIZ  
SUR: CALLE GARCÍA DE TOLEDO Y PASEO DEL FARO  
ESTE: RESTO DE LA FINCA MATRIZ Y PASEO DEL FARO  
OESTE: RESTO DE LA FINCA MATRIZ Y CALLE ÁLVAREZ DE TOLEDO

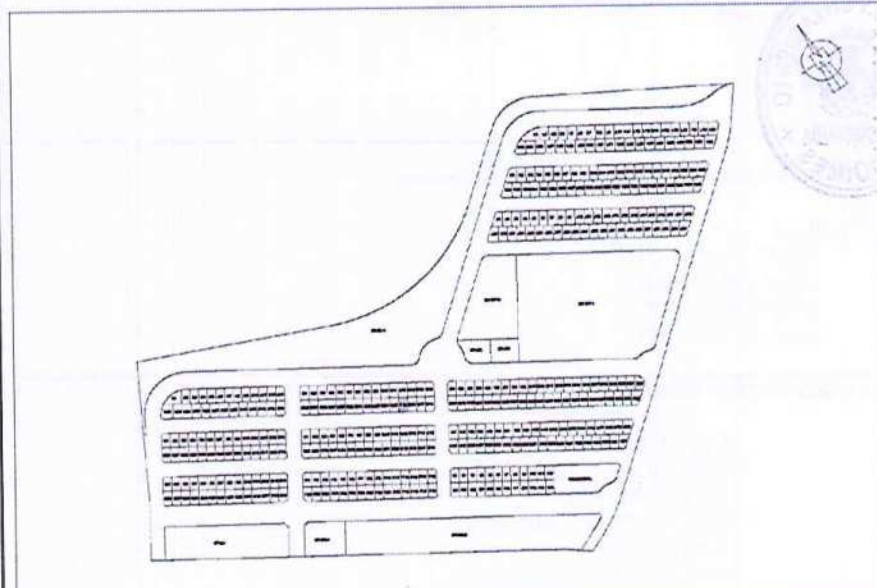
**LOCALIZACIÓN**



*María Isabel Sosa Segura*



|  |   |                 |                |
|--|---|-----------------|----------------|
| <b>PLAYA DE ARINAGA</b>  | <b>SUELO URBANIZABLE SECTORIZADO<br/>ORDENADO RESIDENCIAL</b> | <b>SUSo 5-R</b> |                |
| <b>FICHA URBANÍSTICA</b>   |   |                 |                |
| <b>ORDENANZA</b>   | <b>SUPERFICIE</b>   | <b>MANZANA</b>  | <b>PARCELA</b> |
| M2   | 157,44 m <sup>2</sup>   | D               | D19            |
|    |   |                 |                |
| Playa de ARINAGA del Término Municipal de Agüimes  |   |                 |                |
| <b>LINDEROS:</b><br>NORTE: PARCELA D12<br>SUR: CALLE BERGANTÍA<br>ESTE: PARCELA D18<br>OESTE: PARCELA D20  |   |                 |                |
| <b>CARACTERÍSTICAS GENERALES</b><br><br>USO: RESIDENCIAL.<br>EDIFICABILIDAD: 1,34 m <sup>2</sup> /m <sup>2</sup> .<br>OCUPACIÓN: 1,34 100%<br>NUM. PLANTAS: 2 sobre rasante.<br>ALTURA: SEGÚN P.G.O.<br>RETRANQUEOS: no existen. |   |                 |                |
| CUOTA DE PARTICIPACIÓN EN LA LIQUIDACIÓN DEFINITIVA: 0,25 %  |   |                 |                |

|   |
|---|
| <b>FINCA DE APORTACIÓN</b>  |
| DENOMINACIÓN: LLANOS DE ARINAGA<br>SUPERFICIE: 206.318 m <sup>2</sup> .<br>PROPIETARIO: INSTITUTO PIADOSO ECLESIAÍSTICO "JESÚS SACRAMENTADO"<br>REPRESENTANTE: MARÍA ISABEL SOSA SEGURA         |
| <b>LINDEROS</b>   |
| NORTE: RESTO DE LA FINCA MATRIZ<br>SUR: CALLE GARCÍA DE TOLEDO Y PASEO DEL FARO<br>ESTE: RESTO DE LA FINCA MATRIZ Y PASEO DEL FARO<br>OESTE: RESTO DE LA FINCA MATRIZ Y CALLE ÁLVAREZ DE TOLEDO |
| <b>LOCALIZACIÓN</b>   |
|   |

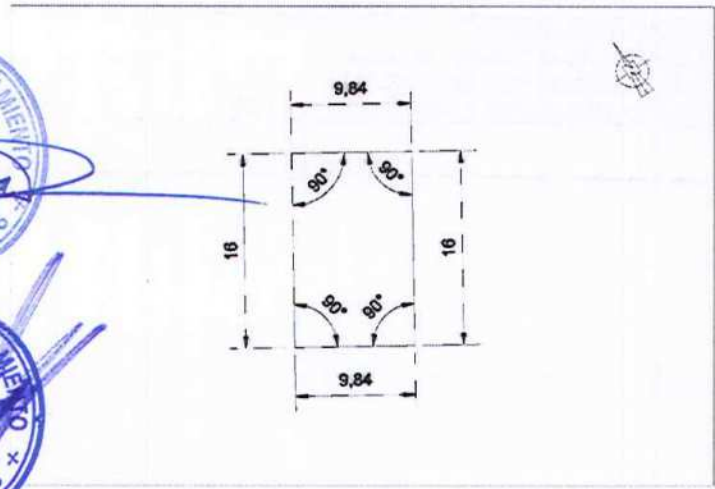


*Mr. Isabel Sosa Segura*

*Mr. J. Sosa Segura*

|                         |   |                 |
|-------------------------|---|-----------------|
| <b>PLAYA DE ARINAGA</b> | <b>SUELO URBANIZABLE SECTORIZADO<br/>ORDENADO RESIDENCIAL</b> | <b>SUSo 5-R</b> |
|-------------------------|---|-----------------|

| <b>FICHA URBANÍSTICA</b> |                       |                |                |
|--------------------------|-----------------------|----------------|----------------|
| <b>ORDENANZA</b>         | <b>SUPERFICIE</b>     | <b>MANZANA</b> | <b>PARCELA</b> |
| M2                       | 157,44 m <sup>2</sup> | D              | D20            |



Playa de ARINAGA del Término Municipal de Agüimes

**LINDEROS:**

- NORTE: PARCELA D11
- SUR: CALLE BERGANTÍA
- ESTE: PARCELA D19
- OESTE: PARCELA D21

**CARACTERÍSTICAS GENERALES**

- USO: RESIDENCIAL.
- EDIFICABILIDAD: 1,34 m<sup>2</sup>/m<sup>2</sup>.
- OCUPACIÓN: 100%
- NUM. PLANTAS: 2 sobre rasante.
- ALTURA: SEGÚN P.G.O.
- RETRANQUEOS: no existen.

**CUOTA DE PARTICIPACIÓN EN LA LIQUIDACIÓN DEFINITIVA: 0,25 %**

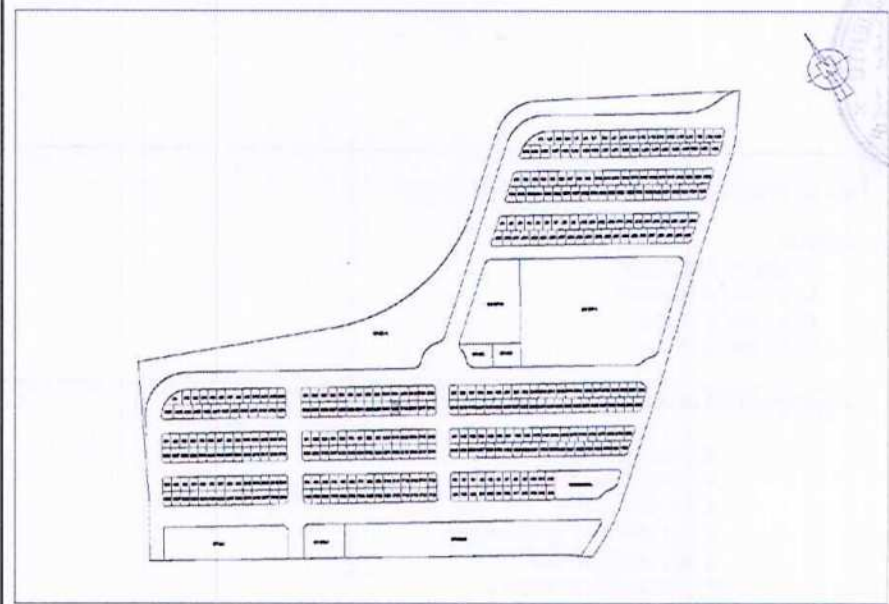
**FINCA DE APORTACIÓN**

DENOMINACIÓN: LLANOS DE ARINAGA  
 SUPERFICIE: 206.318 m<sup>2</sup>.  
 PROPIETARIO: INSTITUTO PIADOSO ECLESIAÍSTICO "JESÚS SACRAMENTADO"  
 REPRESENTANTE: MARÍA ISABEL SOSA SEGURA

**LINDEROS**

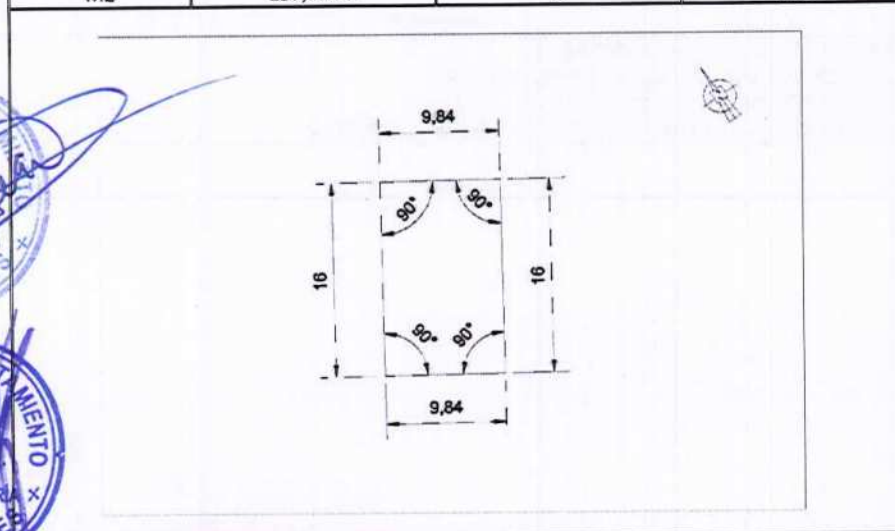
NORTE: RESTO DE LA FINCA MATRIZ  
 SUR: CALLE GARCÍA DE TOLEDO Y PASEO DEL FARO  
 ESTE: RESTO DE LA FINCA MATRIZ Y PASEO DEL FARO  
 OESTE: RESTO DE LA FINCA MATRIZ Y CALLE ÁLVAREZ DE TOLEDO

**LOCALIZACIÓN**



|                         |   |                 |
|-------------------------|---|-----------------|
| <b>PLAYA DE ARINAGA</b> | <b>SUELO URBANIZABLE SECTORIZADO<br/>ORDENADO RESIDENCIAL</b> | <b>SUSo 5-R</b> |
|-------------------------|---|-----------------|

| FICHA URBANÍSTICA |                       |         |         |
|-------------------|-----------------------|---------|---------|
| ORDENANZA         | SUPERFICIE            | MANZANA | PARCELA |
| M2                | 157,44 m <sup>2</sup> | D       | D21     |



Playa de ARINAGA del Término Municipal de Agüimes

**LINDEROS:**

NORTE: PARCELA D10  
 SUR: CALLE BERGANTÍA  
 ESTE: PARCELA D20  
 OESTE: PARCELA D22

**CARACTERÍSTICAS GENERALES**

USO: RESIDENCIAL.  
 EDIFICABILIDAD: 1,34 m<sup>2</sup>/m<sup>2</sup>.  
 OCUPACIÓN: 100%  
 NUM. PLANTAS: 2 sobre rasante.  
 ALTURA: SEGÚN P.G.O.  
 RETRANQUEOS: no existen.

**CUOTA DE PARTICIPACIÓN EN LA LIQUIDACIÓN DEFINITIVA: 0,25 %**

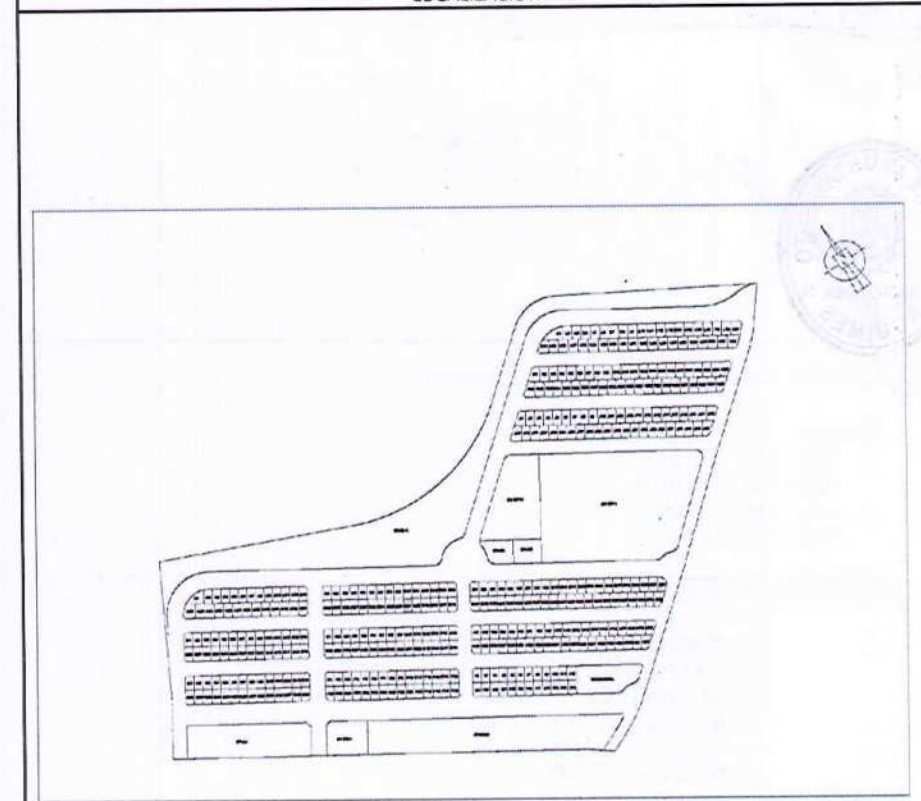
**FINCA DE APORTACIÓN**

DENOMINACIÓN: LLANOS DE ARINAGA  
 SUPERFICIE: 206.318 m<sup>2</sup>.  
 PROPIETARIO: INSTITUTO PIADOSO ECLESIAÍSTICO "JESÚS SACRAMENTADO"  
 REPRESENTANTE: MARÍA ISABEL SOSA SEGURA

**LINDEROS**

NORTE: RESTO DE LA FINCA MATRIZ  
 SUR: CALLE GARCÍA DE TOLEDO Y PASEO DEL FARO  
 ESTE: RESTO DE LA FINCA MATRIZ Y PASEO DEL FARO  
 OESTE: RESTO DE LA FINCA MATRIZ Y CALLE ÁLVAREZ DE TOLEDO

**LOCALIZACIÓN**



*María Isabel Sosa Segura*

*[Handwritten signature]*

**ILUSTRE AYUNTAMIENTO**  
 X SECRETARÍA X  
 AGÜIMES



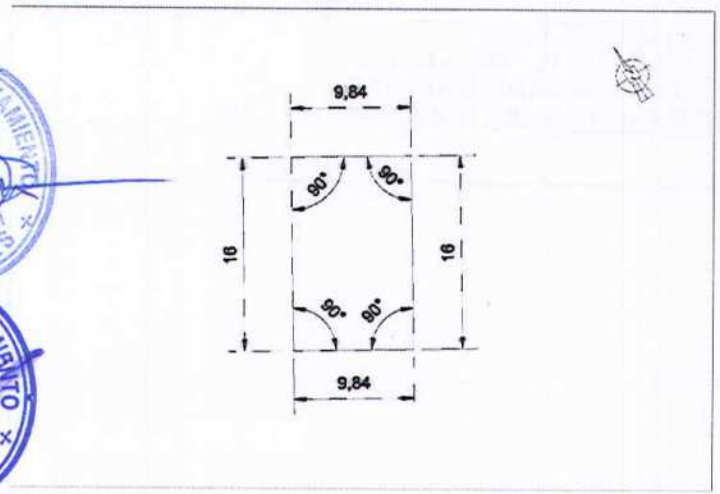
*Leidy Sosa Segura*

ILUSTRE AYUNTAMIENTO DE AGÜIMES

SECRETARÍA

|                  |   |          |
|------------------|---|----------|
| PLAYA DE ARINAGA | SUELO URBANIZABLE SECTORIZADO<br>ORDENADO RESIDENCIAL | SUSo 5-R |
|------------------|---|----------|

| FICHA URBANÍSTICA |                       |         |         |
|-------------------|-----------------------|---------|---------|
| ORDENANZA         | SUPERFICIE            | MANZANA | PARCELA |
| M2                | 157,44 m <sup>2</sup> | D       | D22     |



Playa de ARINAGA del Término Municipal de Agüimes

**LINDEROS:**  
 NORTE: PARCELA D9  
 SUR: CALLE BERGANTÍA  
 ESTE: PARCELA D21  
 OESTE: PARCELA D23

**CARACTERÍSTICAS GENERALES**

USO: RESIDENCIAL.  
 EDIFICABILIDAD: 1,34 m<sup>2</sup>/m<sup>2</sup>.  
 OCUPACIÓN: 100%  
 NUM. PLANTAS: 2 sobre rasante.  
 ALTURA: SEGÚN P.G.O.  
 RETRANQUEOS: no existen.

CUOTA DE PARTICIPACIÓN EN LA LIQUIDACIÓN DEFINITIVA: 0,25 %

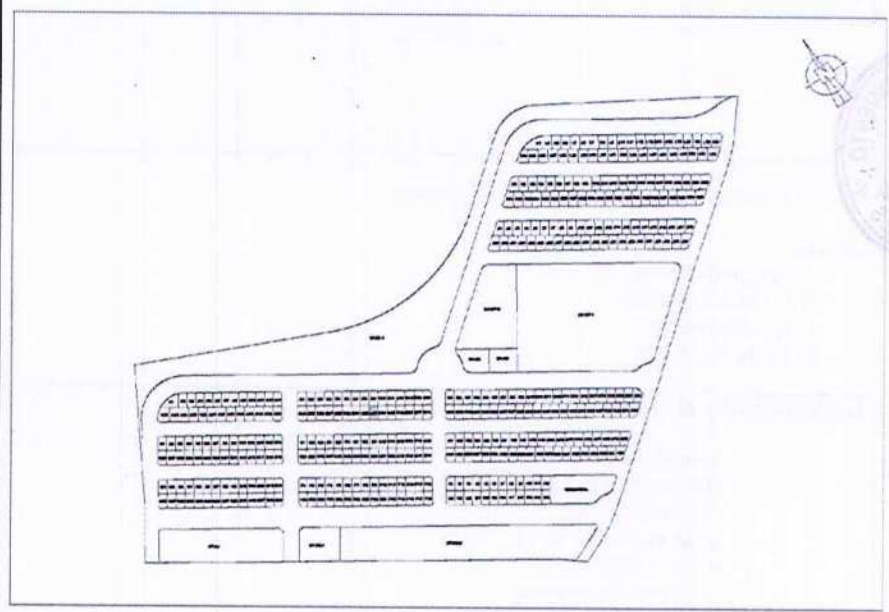
**FINCA DE APORTACIÓN**

DENOMINACIÓN: LLANOS DE ARINAGA  
 SUPERFICIE: 206.318 m<sup>2</sup>.  
 PROPIETARIO: INSTITUTO PIADOSO ECLESIAÍSTICO "JESÚS SACRAMENTADO"  
 REPRESENTANTE: MARÍA ISABEL SOSA SEGURA

**LINDEROS**

NORTE: RESTO DE LA FINCA MATRIZ  
 SUR: CALLE GARCÍA DE TOLEDO Y PASEO DEL FARO  
 ESTE: RESTO DE LA FINCA MATRIZ Y PASEO DEL FARO  
 OESTE: RESTO DE LA FINCA MATRIZ Y CALLE ÁLVAREZ DE TOLEDO

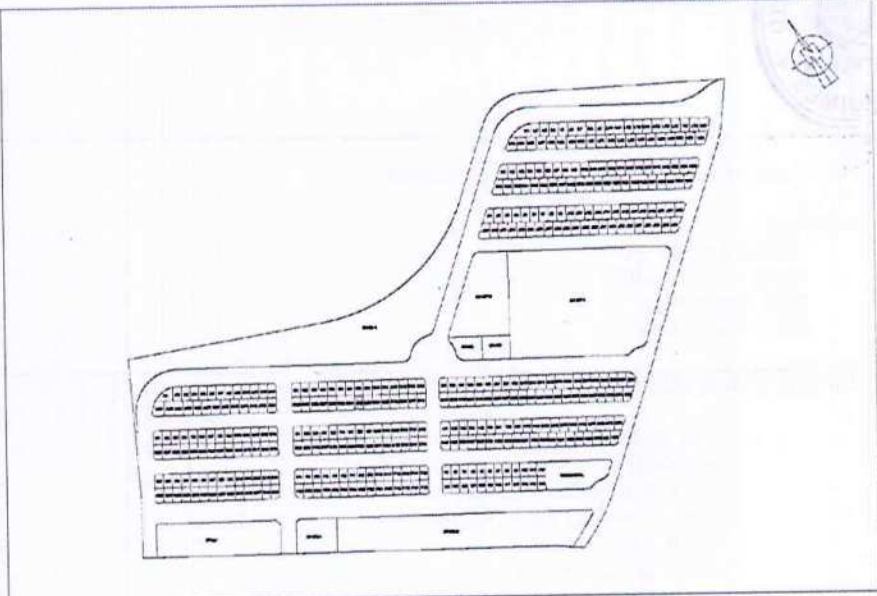
**LOCALIZACIÓN**



*María Isabel Sosa Segura*

|   |   |                 |                |
|---|---|-----------------|----------------|
| <b>PLAYA DE ARINAGA</b>   | <b>SUELO URBANIZABLE SECTORIZADO<br/>ORDENADO RESIDENCIAL</b> | <b>SUSo 5-R</b> |                |
| <b>FICHA URBANÍSTICA</b>  |   |                 |                |
| <b>ORDENANZA</b>  | <b>SUPERFICIE</b>   | <b>MANZANA</b>  | <b>PARCELA</b> |
| M2  | 157,44 m <sup>2</sup>   | D               | D23            |
|    |   |                 |                |
| Playa de ARINAGA del Término Municipal de Agüimes   |   |                 |                |
| <b>LINDEROS:</b><br>NORTE: PARCELA D8<br>SUR: CALLE BERGANTÍA<br>ESTE: PARCELA D22<br>OESTE: PARCELA D24  |   |                 |                |
| <b>CARACTERÍSTICAS GENERALES</b><br><br>USO: RESIDENCIAL.<br>EDIFICABILIDAD: 1,34 m <sup>2</sup> /m <sup>2</sup> .<br>OCUPACIÓN: 100%<br>NUM. PLANTAS: 2 sobre rasante.<br>ALTURA: SEGÚN P.G.O.<br>RETRANQUEOS: no existen. |   |                 |                |
| CUOTA DE PARTICIPACIÓN EN LA LIQUIDACIÓN DEFINITIVA: 0,25 %   |   |                 |                |



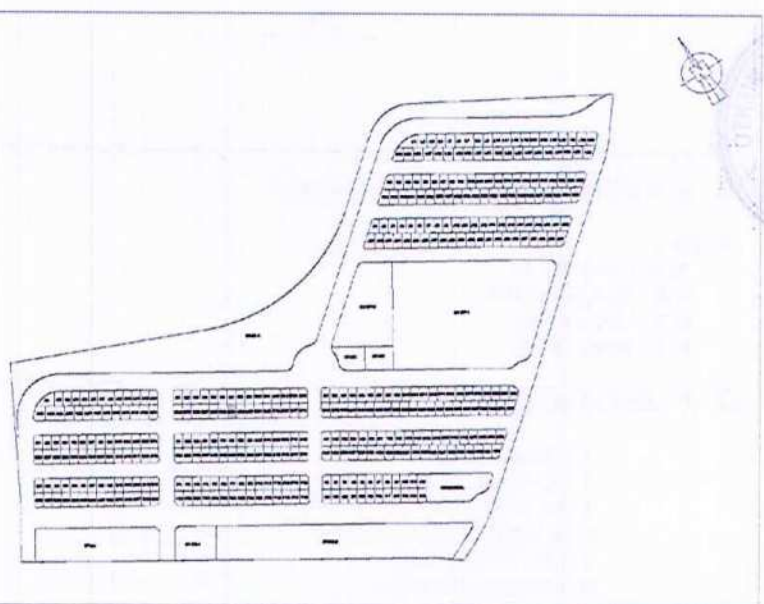
|   |
|---|
| <b>FINCA DE APORTACIÓN</b>  |
| DENOMINACIÓN: LLANOS DE ARINAGA<br>SUPERFICIE: 206.318 m <sup>2</sup> .<br>PROPIETARIO: INSTITUTO PIADOSO ECLESIASTICO "JESÚS SACRAMENTADO"<br>REPRESENTANTE: MARÍA ISABEL SOSA SEGURA          |
| <b>LINDEROS</b>   |
| NORTE: RESTO DE LA FINCA MATRIZ<br>SUR: CALLE GARCÍA DE TOLEDO Y PASEO DEL FARO<br>ESTE: RESTO DE LA FINCA MATRIZ Y PASEO DEL FARO<br>OESTE: RESTO DE LA FINCA MATRIZ Y CALLE ÁLVAREZ DE TOLEDO |
| <b>LOCALIZACIÓN</b>   |
|   |



*Maria Isabel Sosa Segura*



|   |                       |   |                |                 |  |
|---|-----------------------|---|----------------|-----------------|--|
| <b>PLAYA DE ARINAGA</b>   |                       | <b>SUELO URBANIZABLE SECTORIZADO<br/>ORDENADO RESIDENCIAL</b> |                | <b>SUSo 5-R</b> |  |
| <b>FICHA URBANÍSTICA</b>  |                       |   |                |                 |  |
| <b>ORDENANZA</b>  | <b>SUPERFICIE</b>     | <b>MANZANA</b>  | <b>PARCELA</b> |                 |  |
| M2  | 157,44 m <sup>2</sup> | D   | D24            |                 |  |
|    |                       |   |                |                 |  |
| Playa de ARINAGA del Término Municipal de Agüimes   |                       |   |                |                 |  |
| <b>LINDEROS:</b><br>NORTE: PARCELA D7<br>SUR: CALLE BERGANTÍA<br>ESTE: PARCELA D23<br>OESTE: PARCELA D25  |                       |   |                |                 |  |
| <b>CARACTERÍSTICAS GENERALES</b><br><br>USO: RESIDENCIAL.<br>EDIFICABILIDAD: 1,34 m <sup>2</sup> /m <sup>2</sup> .<br>OCUPACIÓN: 100%<br>NUM. PLANTAS: 2 sobre rasante.<br>ALTURA: SEGÚN P.G.O.<br>RETRANQUEOS: no existen. |                       |   |                |                 |  |
| CUOTA DE PARTICIPACIÓN EN LA LIQUIDACIÓN DEFINITIVA: 0,25 %   |                       |   |                |                 |  |

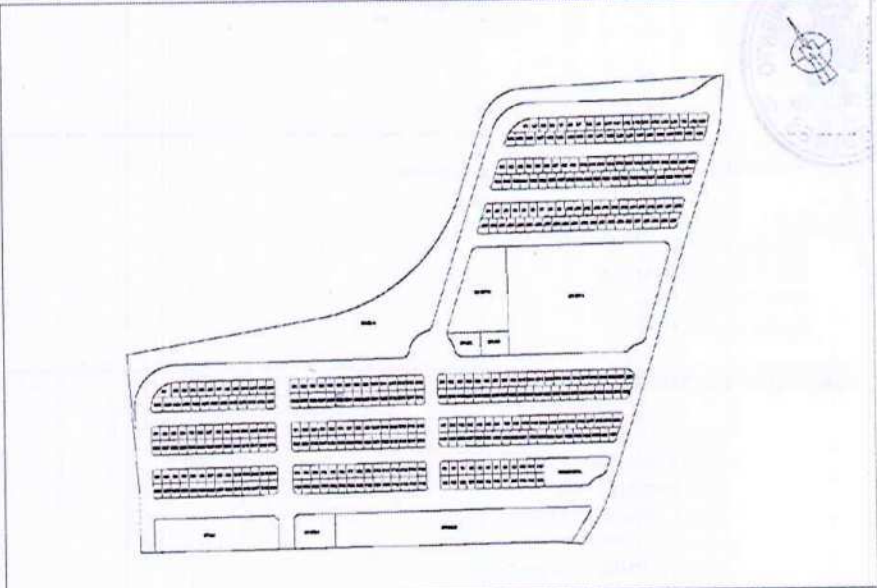
|   |  |
|---|--|
| <b>FINCA DE APORTACIÓN</b>  |  |
| DENOMINACIÓN: LLANOS DE ARINAGA<br>SUPERFICIE: 206.318 m <sup>2</sup> .<br>PROPIETARIO: INSTITUTO PIADOSO ECLESIAÍSTICO "JESÚS SACRAMENTADO"<br>REPRESENTANTE: MARÍA ISABEL SOSA SEGURA         |  |
| <b>LINDEROS</b>   |  |
| NORTE: RESTO DE LA FINCA MATRIZ<br>SUR: CALLE GARCÍA DE TOLEDO Y PASEO DEL FARO<br>ESTE: RESTO DE LA FINCA MATRIZ Y PASEO DEL FARO<br>OESTE: RESTO DE LA FINCA MATRIZ Y CALLE ÁLVAREZ DE TOLEDO |  |
| <b>LOCALIZACIÓN</b>   |  |
|   |  |



*Maria Isabel Sosa Segura*



|   |   |                 |                |
|---|---|-----------------|----------------|
| <b>PLAYA DE ARINAGA</b>   | <b>SUELO URBANIZABLE SECTORIZADO<br/>ORDENADO RESIDENCIAL</b> | <b>SUSo 5-R</b> |                |
| <b>FICHA URBANÍSTICA</b>  |   |                 |                |
| <b>ORDENANZA</b>  | <b>SUPERFICIE</b>   | <b>MANZANA</b>  | <b>PARCELA</b> |
| M2  | 157,44 m <sup>2</sup>   | D               | D25            |
|   |   |                 |                |
| Playa de ARINAGA del Término Municipal de Agüimes   |   |                 |                |
| <b>LINDEROS:</b><br>NORTE: PARCELA D6<br>SUR: CALLE BERGANTÍA<br>ESTE: PARCELA D24<br>OESTE: PARCELA D26  |   |                 |                |
| <b>CARACTERÍSTICAS GENERALES</b><br><br>USO: RESIDENCIAL.<br>EDIFICABILIDAD: 1,34 m <sup>2</sup> /m <sup>2</sup> .<br>OCUPACIÓN: 100%<br>NUM. PLANTAS: 2 sobre rasante.<br>ALTURA: SEGÚN P.G.O.<br>RETRANQUEOS: no existen. |   |                 |                |
| CUOTA DE PARTICIPACIÓN EN LA LIQUIDACIÓN DEFINITIVA: 0,25 %   |   |                 |                |

|   |
|---|
| <b>FINCA DE APORTACIÓN</b>  |
| DENOMINACIÓN: LLANOS DE ARINAGA<br>SUPERFICIE: 206.318 m <sup>2</sup> .<br>PROPIETARIO: INSTITUTO PIADOSO ECLESIASTICO "JESÚS SACRAMENTADO"<br>REPRESENTANTE: MARÍA ISABEL SOSA SEGURA          |
| <b>LINDEROS</b>   |
| NORTE: RESTO DE LA FINCA MATRIZ<br>SUR: CALLE GARCÍA DE TOLEDO Y PASEO DEL FARO<br>ESTE: RESTO DE LA FINCA MATRIZ Y PASEO DEL FARO<br>OESTE: RESTO DE LA FINCA MATRIZ Y CALLE ÁLVAREZ DE TOLEDO |
| <b>LOCALIZACIÓN</b>   |
|   |

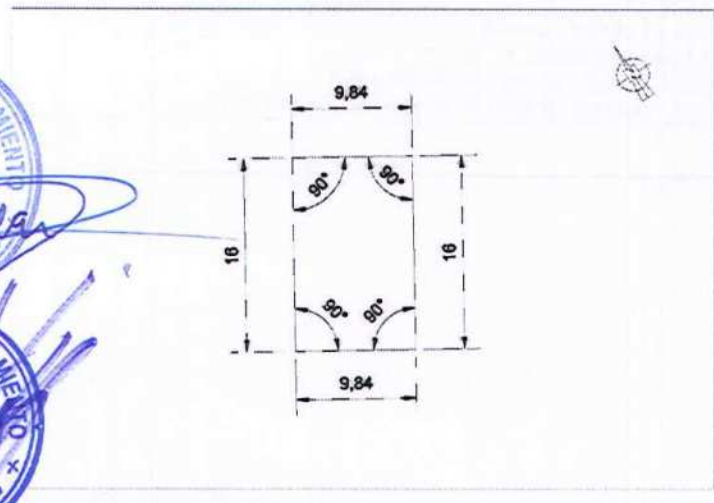
*Luís Sosa Segura*

*Ala*

ILUSTRE AYUNTAMIENTO  
SECRETARÍA  
AGÜIMES

|                         |   |                 |
|-------------------------|---|-----------------|
| <b>PLAYA DE ARINAGA</b> | <b>SUELO URBANIZABLE SECTORIZADO<br/>ORDENADO RESIDENCIAL</b> | <b>SUSo 5-R</b> |
|-------------------------|---|-----------------|

| FICHA URBANÍSTICA |                       |         |         |
|-------------------|-----------------------|---------|---------|
| ORDENANZA         | SUPERFICIE            | MANZANA | PARCELA |
| M2                | 157,44 m <sup>2</sup> | D       | D26     |



Playa de ARINAGA del Término Municipal de Agüimes

**LINDEROS:**  
 NORTE: PARCELA D5  
 SUR: CALLE BERGANTÍA  
 ESTE: PARCELA D25  
 OESTE: PARCELA D27

**CARACTERÍSTICAS GENERALES**

USO: RESIDENCIAL.  
 EDIFICABILIDAD: 1,34 m<sup>2</sup>/m<sup>2</sup>.  
 OCUPACIÓN: 100%  
 NUM. PLANTAS: 2 sobre rasante.  
 ALTURA: SEGÚN P.G.O.  
 RETRANQUEOS: no existen.

**CUOTA DE PARTICIPACIÓN EN LA LIQUIDACIÓN DEFINITIVA: 0,25 %**

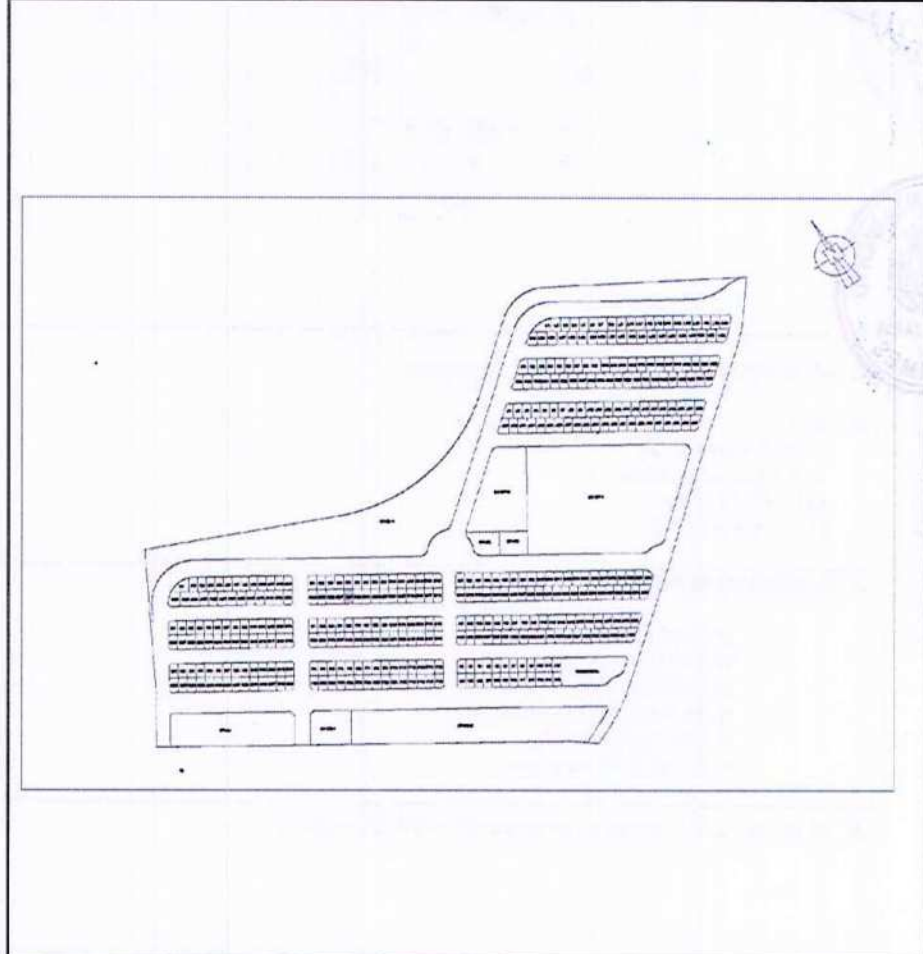
**FINCA DE APORTACIÓN**

DENOMINACIÓN: LLANOS DE ARINAGA  
 SUPERFICIE: 206.318 m<sup>2</sup>.  
 PROPIETARIO: INSTITUTO PIADOSO ECLESIASTICO "JESÚS SACRAMENTADO"  
 REPRESENTANTE: MARÍA ISABEL SOSA SEGURA

**LINDEROS**

NORTE: RESTO DE LA FINCA MATRIZ  
 SUR: CALLE GARCÍA DE TOLEDO Y PASEO DEL FARO  
 ESTE: RESTO DE LA FINCA MATRIZ Y PASEO DEL FARO  
 OESTE: RESTO DE LA FINCA MATRIZ Y CALLE ÁLVAREZ DE TOLEDO

**LOCALIZACIÓN**

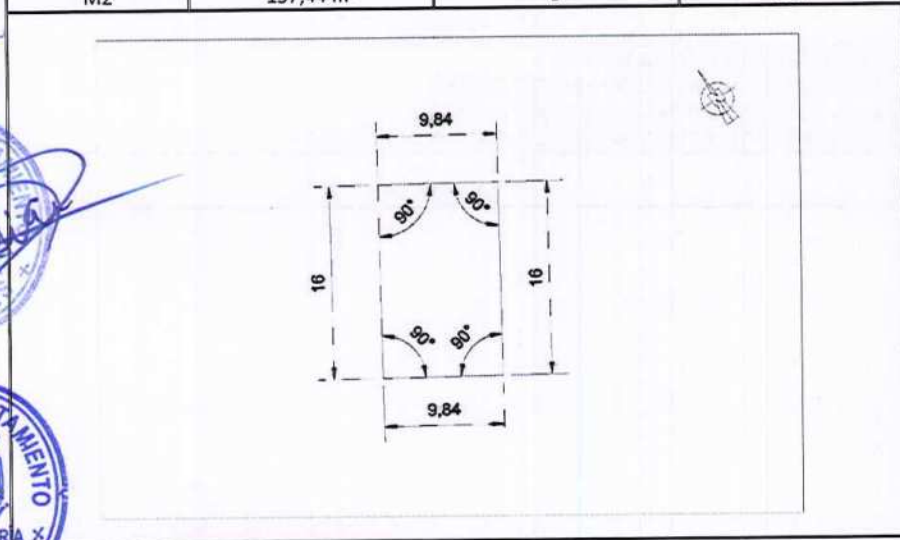


*Maria Isabel Sosa Segura*



|                  |   |          |
|------------------|---|----------|
| PLAYA DE ARINAGA | SUELO URBANIZABLE SECTORIZADO<br>ORDENADO RESIDENCIAL | SUSo 5-R |
|------------------|---|----------|

| FICHA URBANÍSTICA |                       |         |         |
|-------------------|-----------------------|---------|---------|
| ORDENANZA         | SUPERFICIE            | MANZANA | PARCELA |
| M2                | 157,44 m <sup>2</sup> | D       | D27     |



Playa de ARINAGA del Término Municipal de Agüimes

**LINDEROS:**  
 NORTE: PARCELA D4  
 SUR: CALLE BERGANTÍA  
 ESTE: PARCELA D26  
 OESTE: PARCELA D28

**CARACTERÍSTICAS GENERALES**

USO: RESIDENCIAL.  
 EDIFICABILIDAD: 1,34 m<sup>2</sup>/m<sup>2</sup>.  
 OCUPACIÓN: 100%  
 NUM. PLANTAS: 2 sobre rasante.  
 ALTURA: SEGÚN P.G.O.  
 RETRANQUEOS: no existen.

**CUOTA DE PARTICIPACIÓN EN LA LIQUIDACIÓN DEFINITIVA: 0,25 %**

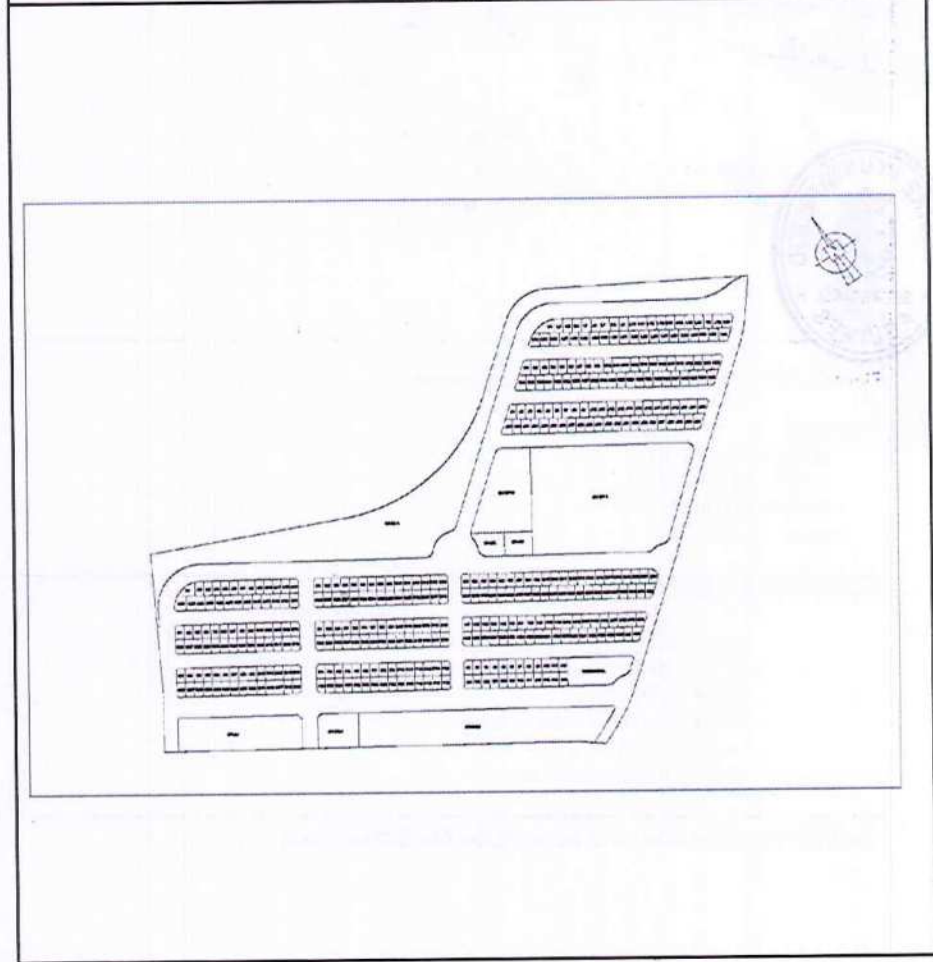
**FINCA DE APORTACIÓN**

DENOMINACIÓN: LLANOS DE ARINAGA  
 SUPERFICIE: 206.318 m<sup>2</sup>.  
 PROPIETARIO: INSTITUTO PIADOSO ECLESIASTICO "JESÚS SACRAMENTADO"  
 REPRESENTANTE: MARÍA ISABEL SOSA SEGURA

**LINDEROS**

NORTE: RESTO DE LA FINCA MATRIZ  
 SUR: CALLE GARCÍA DE TOLEDO Y PASEO DEL FARO  
 ESTE: RESTO DE LA FINCA MATRIZ Y PASEO DEL FARO  
 OESTE: RESTO DE LA FINCA MATRIZ Y CALLE ÁLVAREZ DE TOLEDO

**LOCALIZACIÓN**

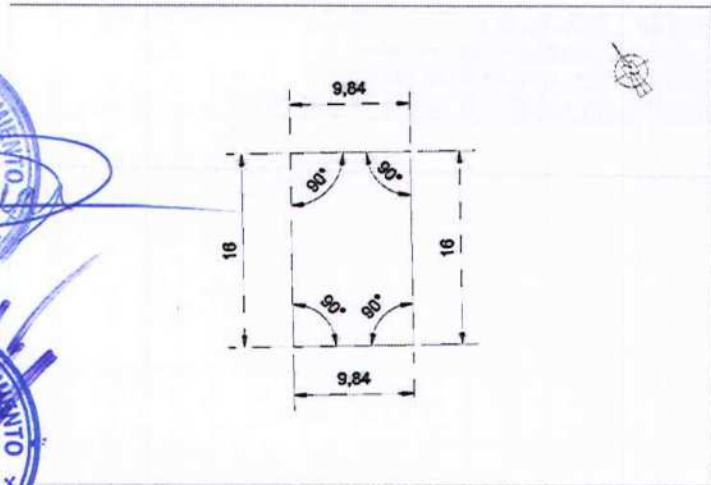




|                         |   |                 |
|-------------------------|---|-----------------|
| <b>PLAYA DE ARINAGA</b> | <b>SUELO URBANIZABLE SECTORIZADO<br/>ORDENADO RESIDENCIAL</b> | <b>SUSo 5-R</b> |
|-------------------------|---|-----------------|

**FICHA URBANÍSTICA**

| ORDENANZA | SUPERFICIE            | MANZANA | PARCELA |
|-----------|-----------------------|---------|---------|
| M2        | 157,44 m <sup>2</sup> | D       | D28     |



Playa de ARINAGA del Término Municipal de Agüimes

**LINDEROS:**

NORTE: PARCELA D3  
 SUR: CALLE BERGANTÍA  
 ESTE: PARCELA D27  
 OESTE: PARCELA D29

**CARACTERÍSTICAS GENERALES**

USO: RESIDENCIAL.  
 EDIFICABILIDAD: 1,34 m<sup>2</sup>/m<sup>2</sup>.  
 OCUPACIÓN: 100%  
 NUM. PLANTAS: 2 sobre rasante.  
 ALTURA: SEGÚN P.G.O.  
 RETRANQUEOS: no existen.

**CUOTA DE PARTICIPACIÓN EN LA LIQUIDACIÓN DEFINITIVA: 0,25 %**

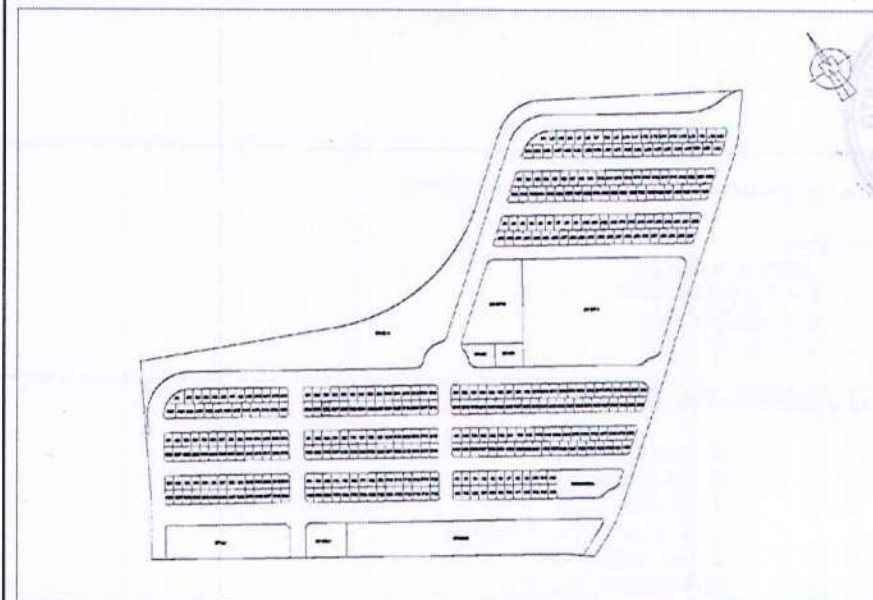
**FINCA DE APORTACIÓN**

DENOMINACIÓN: LLANOS DE ARINAGA  
 SUPERFICIE: 206.318 m<sup>2</sup>.  
 PROPIETARIO: INSTITUTO PIADOSO ECLESIAÍSTICO "JESÚS SACRAMENTADO"  
 REPRESENTANTE: MARÍA ISABEL SOSA SEGURA

**LINDEROS**

NORTE: RESTO DE LA FINCA MATRIZ  
 SUR: CALLE GARCÍA DE TOLEDO Y PASEO DEL FARO  
 ESTE: RESTO DE LA FINCA MATRIZ Y PASEO DEL FARO  
 OESTE: RESTO DE LA FINCA MATRIZ Y CALLE ÁLVAREZ DE TOLEDO

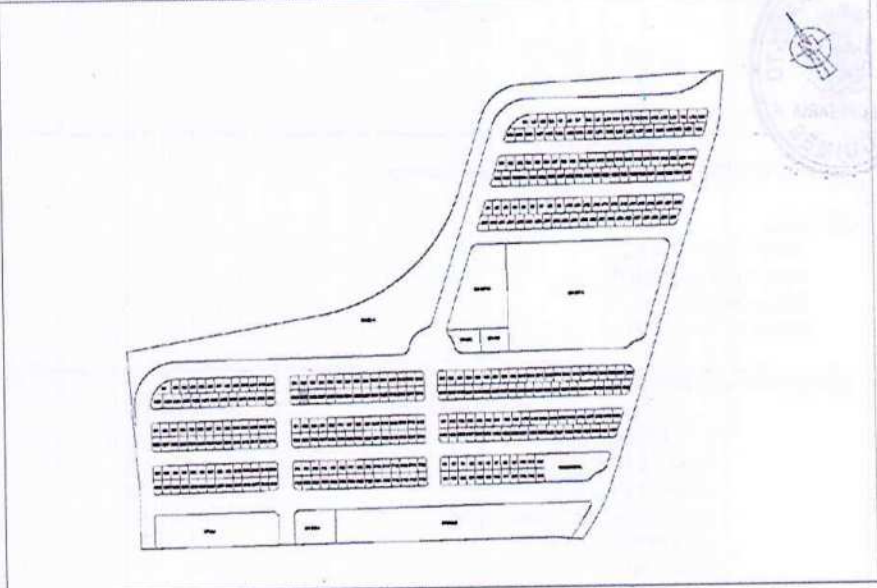
**LOCALIZACIÓN**



*M.ª Isabel Sosa Segura*

**ILUSTRE AYUNTAMIENTO**  
**AGÜIMES**  
SECRETARÍA

|   |                       |   |                |                 |  |
|---|-----------------------|---|----------------|-----------------|--|
| <b>PLAYA DE ARINAGA</b>   |                       | <b>SUELO URBANIZABLE SECTORIZADO<br/>ORDENADO RESIDENCIAL</b> |                | <b>SUSo 5-R</b> |  |
| <b>FICHA URBANÍSTICA</b>  |                       |   |                |                 |  |
| <b>ORDENANZA</b>  | <b>SUPERFICIE</b>     | <b>MANZANA</b>  | <b>PARCELA</b> |                 |  |
| M2  | 157,44 m <sup>2</sup> | D   | D29            |                 |  |
|   |                       |   |                |                 |  |
| Playa de ARINAGA del Término Municipal de Agüimes   |                       |   |                |                 |  |
| <b>LINDEROS:</b><br>NORTE: PARCELA D2<br>SUR: CALLE BERGANTÍA<br>ESTE: PARCELA D28<br>OESTE: PARCELA D30  |                       |   |                |                 |  |
| <b>CARACTERÍSTICAS GENERALES</b><br><br>USO: RESIDENCIAL.<br>EDIFICABILIDAD: 1,34 m <sup>2</sup> /m <sup>2</sup> .<br>OCUPACIÓN: 100%<br>NUM. PLANTAS: 2 sobre rasante.<br>ALTURA: SEGÚN P.G.O.<br>RETRANQUEOS: no existen. |                       |   |                |                 |  |
| CUOTA DE PARTICIPACIÓN EN LA LIQUIDACIÓN DEFINITIVA: 0,25 %   |                       |   |                |                 |  |

|   |  |
|---|--|
| <b>FINCA DE APORTACIÓN</b>  |  |
| DENOMINACIÓN: LLANOS DE ARINAGA<br>SUPERFICIE: 206.318 m <sup>2</sup> .<br>PROPIETARIO: INSTITUTO PIADOSO ECLESIASTICO "JESÚS SACRAMENTADO"<br>REPRESENTANTE: MARÍA ISABEL SOSA SEGURA          |  |
| <b>LINDEROS</b>   |  |
| NORTE: RESTO DE LA FINCA MATRIZ<br>SUR: CALLE GARCÍA DE TOLEDO Y PASEO DEL FARO<br>ESTE: RESTO DE LA FINCA MATRIZ Y PASEO DEL FARO<br>OESTE: RESTO DE LA FINCA MATRIZ Y CALLE ÁLVAREZ DE TOLEDO |  |
| <b>LOCALIZACIÓN</b>   |  |
|   |  |

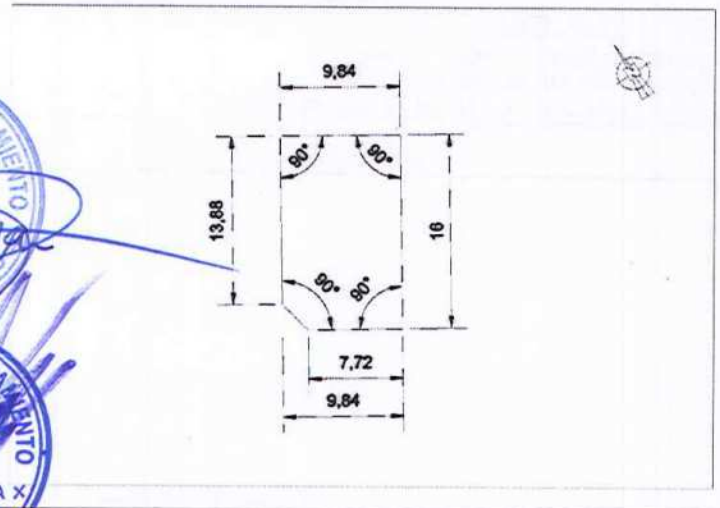
*María Isabel Sosa Segura*

*la parcela*

*la parcela*

|                         |   |                 |
|-------------------------|---|-----------------|
| <b>PLAYA DE ARINAGA</b> | <b>SUELO URBANIZABLE SECTORIZADO<br/>ORDENADO RESIDENCIAL</b> | <b>SUSo 5-R</b> |
|-------------------------|---|-----------------|

| FICHA URBANÍSTICA |                       |         |         |
|-------------------|-----------------------|---------|---------|
| ORDENANZA         | SUPERFICIE            | MANZANA | PARCELA |
| M2                | 155,15 m <sup>2</sup> | D       | D30     |



Playa de ARINAGA del Término Municipal de Agüimes

**LINDEROS:**  
 NORTE: PARCELA D1  
 SUR: CALLE BERGANTÍA  
 ESTE: PARCELA D29  
 OESTE: CALLE ROGER DE LAURÍA

**CARACTERÍSTICAS GENERALES**

USO: RESIDENCIAL.  
 EDIFICABILIDAD: 1,34 m<sup>2</sup>/m<sup>2</sup>.  
 OCUPACIÓN: 100%  
 NUM. PLANTAS: 2 sobre rasante.  
 ALTURA: SEGÚN P.G.O.  
 RETRANQUEOS: no existen.

**CUOTA DE PARTICIPACIÓN EN LA LIQUIDACIÓN DEFINITIVA: 0,25 %**

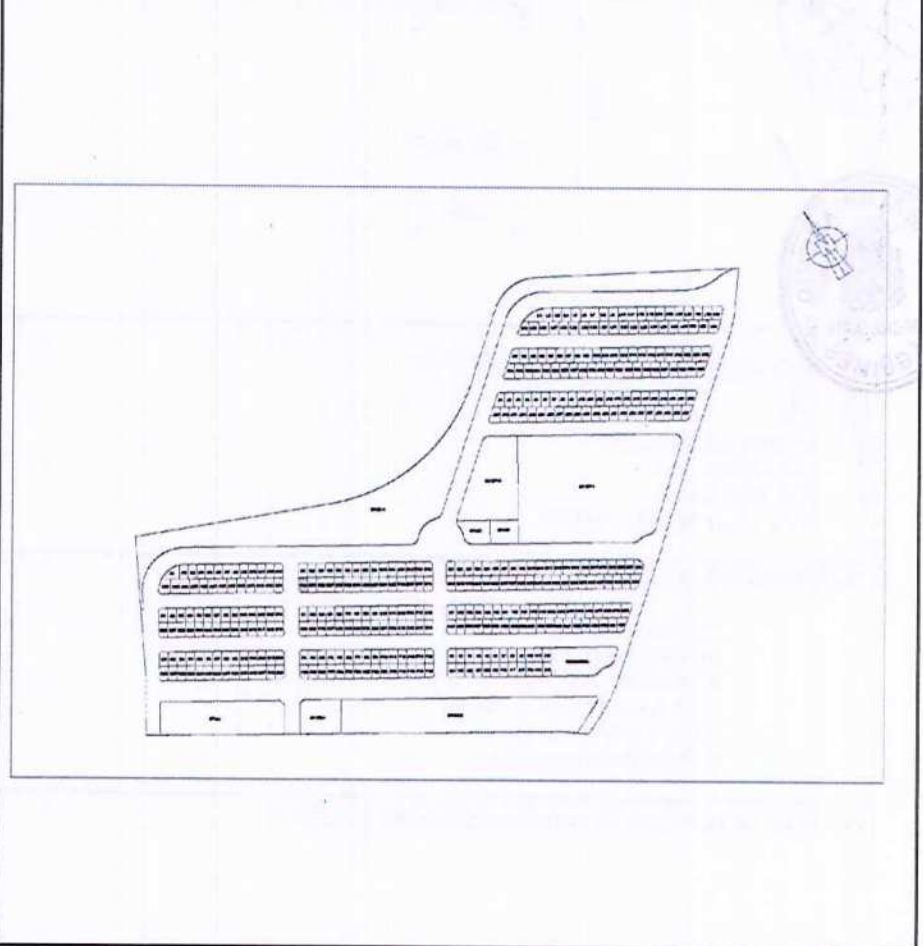
**FINCA DE APORTACIÓN**

DENOMINACIÓN: LLANOS DE ARINAGA  
 SUPERFICIE: 206.318 m<sup>2</sup>.  
 PROPIETARIO: INSTITUTO PIADOSO ECLESIAÍSTICO "JESÚS SACRAMENTADO"  
 REPRESENTANTE: MARÍA ISABEL SOSA SEGURA

**LINDEROS**

NORTE: RESTO DE LA FINCA MATRIZ  
 SUR: CALLE GARCÍA DE TOLEDO Y PASEO DEL FARO  
 ESTE: RESTO DE LA FINCA MATRIZ Y PASEO DEL FARO  
 OESTE: RESTO DE LA FINCA MATRIZ Y CALLE ÁLVAREZ DE TOLEDO

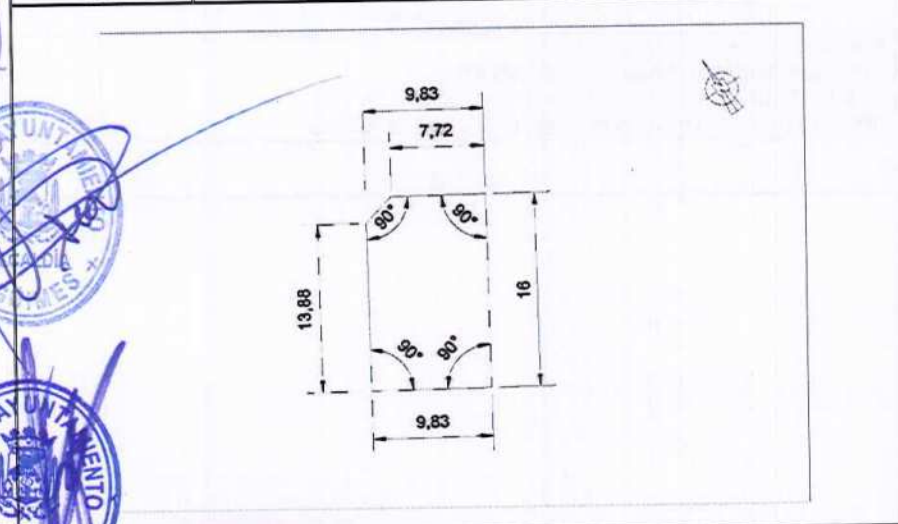
**LOCALIZACIÓN**



|                  |   |          |
|------------------|---|----------|
| PLAYA DE ARINAGA | SUELO URBANIZABLE SECTORIZADO<br>ORDENADO RESIDENCIAL | SUSo 5-R |
|------------------|---|----------|

FICHA URBANÍSTICA

| ORDENANZA | SUPERFICIE            | MANZANA | PARCELA |
|-----------|-----------------------|---------|---------|
| M2        | 155,06 m <sup>2</sup> | E       | E1      |



Plaza de Arinaga del Término Municipal de Agüimes

LINDEROS:

- NORTE: CALLE BERGANTÍA
- SUR: PARCELA E30
- ESTE: PARCELA E2
- OESTE: CALLE ROGER DE LAURÍA

CARACTERÍSTICAS GENERALES

- USO: RESIDENCIAL
- EDIFICABILIDAD: 1,34 m<sup>2</sup>/m<sup>2</sup>.
- OCUPACIÓN: 100%
- NUM. PLANTAS: 2 sobre rasante.
- ALTURA: SEGÚN P.G.O.
- RETRANQUEOS: no existen.

CUOTA DE PARTICIPACIÓN EN LA LIQUIDACIÓN DEFINITIVA: 0,25%.

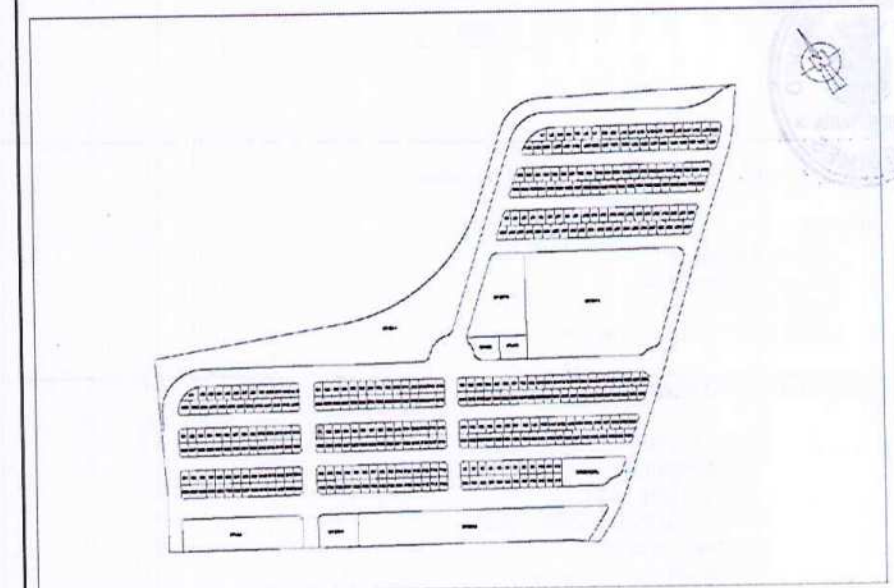
FINCA DE APORTACIÓN

DENOMINACIÓN: LLANOS DE ARINAGA  
 SUPERFICIE: 206.318 m<sup>2</sup>.  
 PROPIETARIO: INSTITUTO PIADOSO ECLESIASTICO "JESÚS SACRAMENTADO"  
 REPRESENTANTE: MARÍA ISABEL SOSA SEGURA

LINDEROS

NORTE: RESTO DE LA FINCA MATRIZ  
 SUR: CALLE GARCÍA DE TOLEDO Y PASEO DEL FARO  
 ESTE: RESTO DE LA FINCA MATRIZ Y PASEO DEL FARO  
 OESTE: RESTO DE LA FINCA MATRIZ Y CALLE ÁLVAREZ DE TOLEDO

LOCALIZACIÓN



*M. Sosa Segura*



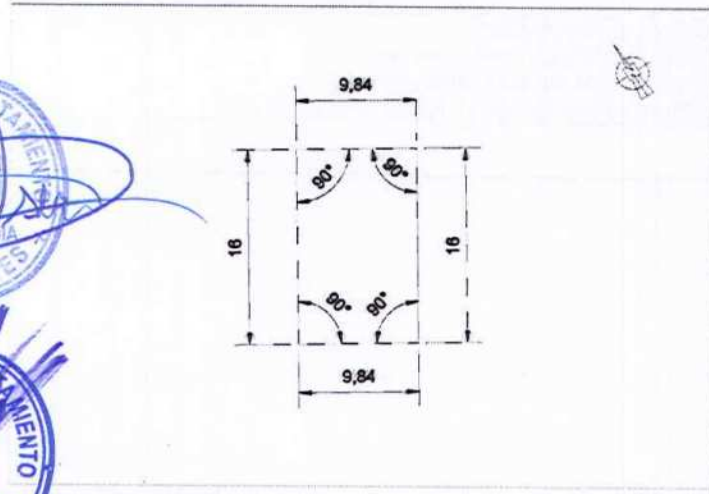
*La Sosa Segura*

*La Playa de Arinaga*

*La Playa de Arinaga*

|                         |   |                 |
|-------------------------|---|-----------------|
| <b>PLAYA DE ARINAGA</b> | <b>SUELO URBANIZABLE SECTORIZADO<br/>ORDENADO RESIDENCIAL</b> | <b>SUSo 5-R</b> |
|-------------------------|---|-----------------|

| FICHA URBANÍSTICA |                       |         |         |
|-------------------|-----------------------|---------|---------|
| ORDENANZA         | SUPERFICIE            | MANZANA | PARCELA |
| M2                | 157,44 m <sup>2</sup> | E       | E2      |



Playa de Arinaga del Término Municipal de Agüimes

**LINDEROS:**  
 NORTE: CALLE BERGANTÍA  
 SUR: PARCELA E29  
 ESTE: PARCELA E3  
 OESTE: PARCELA E1

**CARACTERÍSTICAS GENERALES**

USO: RESIDENCIAL.  
 EDIFICABILIDAD: 1,34 m<sup>2</sup>/m<sup>2</sup>.  
 OCUPACIÓN: 100%  
 NUM. PLANTAS: 2 sobre rasante.  
 ALTURA: SEGÚN P.G.O.  
 RETRANQUEOS: no existen.

**CUOTA DE PARTICIPACIÓN EN LA LIQUIDACIÓN DEFINITIVA: 0,25%.**

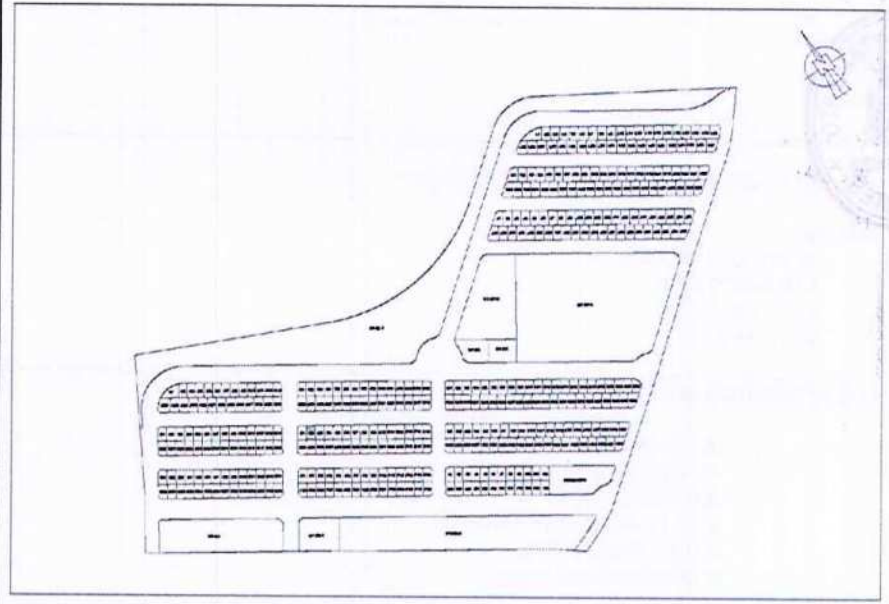
**FINCA DE APORTACIÓN**

DENOMINACIÓN: LLANOS DE ARINAGA  
 SUPERFICIE: 206.318 m<sup>2</sup>.  
 PROPIETARIO: INSTITUTO PIADOSO ECLESIAÍSTICO "JESÚS SACRAMENTADO"  
 REPRESENTANTE: MARÍA ISABEL SOSA SEGURA

**LINDEROS**

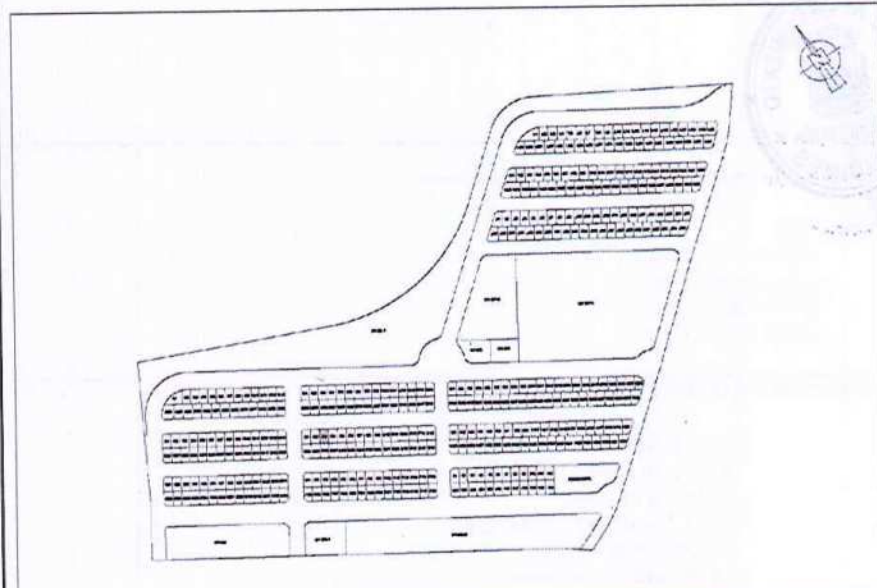
NORTE: RESTO DE LA FINCA MATRIZ  
 SUR: CALLE GARCÍA DE TOLEDO Y PASEO DEL FARO  
 ESTE: RESTO DE LA FINCA MATRIZ Y PASEO DEL FARO  
 OESTE: RESTO DE LA FINCA MATRIZ Y CALLE ÁLVAREZ DE TOLEDO

**LOCALIZACIÓN**



*M. P. Sosa Segura*

|   |   |          |         |
|---|---|----------|---------|
| PLAYA DE ARINAGA  | SUELO URBANIZABLE SECTORIZADO<br>ORDENADO RESIDENCIAL | SUSo 5-R |         |
| FICHA URBANÍSTICA   |   |          |         |
| ORDENANZA   | SUPERFICIE  | MANZANA  | PARCELA |
| M2  | 157,44 m <sup>2</sup>                                 | E        | E3      |
|   |   |          |         |
| Playa de Arinaga del Término Municipal de Agüimes   |   |          |         |
| LINDEROS:<br>NORTE: CALLE BERGANTÍA<br>SUR: PARCELA E28<br>ESTE: PARCELA E4<br>OESTE: PARCELA E2  |   |          |         |
| CARACTERÍSTICAS GENERALES<br><br>USO: RESIDENCIAL<br>EDIFICABILIDAD: 1,34 m <sup>2</sup> /m <sup>2</sup> .<br>OCUPACIÓN: 100%<br>NUM. PLANTAS: 2 sobre rasante.<br>ALTURA: SEGÚN P.G.O.<br>RETRANQUEOS: no existen. |   |          |         |
| CUOTA DE PARTICIPACIÓN EN LA LIQUIDACIÓN DEFINITIVA: 0,25%.   |   |          |         |

|   |
|---|
| FINCA DE APORTACIÓN   |
| DENOMINACIÓN: LLANOS DE ARINAGA<br>SUPERFICIE: 206.318 m <sup>2</sup> .<br>PROPIETARIO: INSTITUTO PIADOSO ECLESIASTICO "JESÚS SACRAMENTADO"<br>REPRESENTANTE: MARÍA ISABEL SOSA SEGURA                      |
| LINDEROS<br>NORTE: RESTO DE LA FINCA MATRIZ<br>SUR: CALLE GARCÍA DE TOLEDO Y PASEO DEL FARO<br>ESTE: RESTO DE LA FINCA MATRIZ Y PASEO DEL FARO<br>OESTE: RESTO DE LA FINCA MATRIZ Y CALLE ÁLVAREZ DE TOLEDO |
| LOCALIZACIÓN  |
|   |

