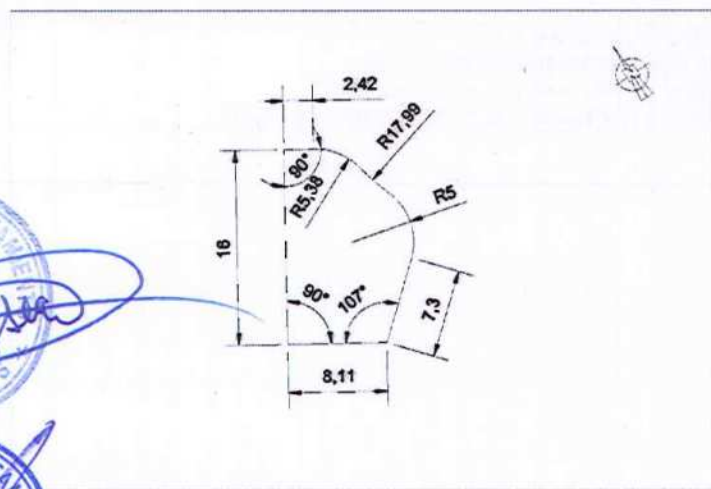


PLAYA DE ARINAGA	SUELO URBANIZABLE SECTORIZADO ORDENADO RESIDENCIAL	SUSo 5-R
------------------	---	----------

FICHA URBANÍSTICA

ORDENANZA	SUPERFICIE	MANZANA	PARCELA
M2	140,96 m <sup>2</sup>	G	G22



Playa de ARINAGA del Término Municipal de Agüimes

LINDEROS:

NORTE: CALLE GALEÓN  
 SUR: PARCELA G23  
 ESTE: PASEO DEL FARO  
 OESTE: PARCELA G21

CARACTERÍSTICAS GENERALES

USO: RESIDENCIAL  
 EDIFICABILIDAD: 1,34 m<sup>2</sup>/m<sup>2</sup>.  
 OCUPACIÓN: 100%  
 NUM. PLANTAS: 2 sobre rasante.  
 ALTURA: SEGÚN P.G.O.  
 RETRANQUEOS: no existen.

CUOTA DE PARTICIPACIÓN EN LA LIQUIDACIÓN DEFINITIVA: 0,23%

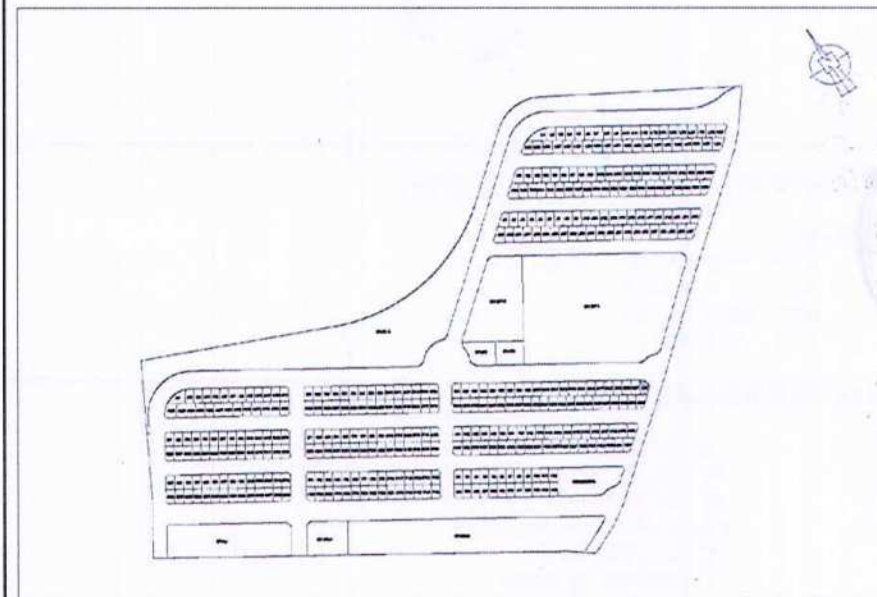
FINCA DE APORTACIÓN

DENOMINACIÓN: LLANOS DE ARINAGA  
 SUPERFICIE: 206.318 m<sup>2</sup>.  
 PROPIETARIO: INSTITUTO PIADOSO ECLESIASTICO "JESÚS SACRAMENTADO"  
 REPRESENTANTE: MARÍA ISABEL SOSA SEGURA

LINDEROS

NORTE: RESTO DE LA FINCA MATRIZ  
 SUR: CALLE GARCÍA DE TOLEDO Y PASEO DEL FARO  
 ESTE: RESTO DE LA FINCA MATRIZ Y PASEO DEL FARO  
 OESTE: RESTO DE LA FINCA MATRIZ Y CALLE ÁLVAREZ DE TOLEDO

LOCALIZACIÓN

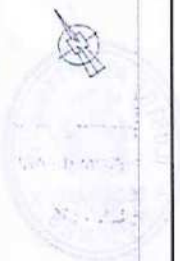


<b>PLAYA DE ARINAGA</b>		<b>SUELO URBANIZABLE SECTORIZADO ORDENADO RESIDENCIAL</b>		<b>SUSo 5-R</b>	
<b>FICHA URBANÍSTICA</b>					
<b>ORDENANZA</b>	<b>SUPERFICIE</b>	<b>MANZANA</b>	<b>PARCELA</b>		
M2	158,59 m <sup>2</sup>	G	G23		
Playa de ARINAGA del Término Municipal de Agüimes					
<b>LINDEROS:</b>					
NORTE: PARCELA G21 Y PARCELA G22					
SUR: CALLE BERGANTÍN					
ESTE: PASEO DEL FARO					
OESTE: PARCELA G24					
<b>CARACTERÍSTICAS GENERALES</b>					
USO: RESIDENCIAL					
EDIFICABILIDAD: 1,34 m <sup>2</sup> /m <sup>2</sup> .					
OCUPACIÓN: 100%					
NUM. PLANTAS: 2 sobre rasante.					
ALTURA: SEGÚN P.G.O.					
RETRANQUEOS: no existen.					
<b>CUOTA DE PARTICIPACIÓN EN LA LIQUIDACIÓN DEFINITIVA: 0,26%</b>					

<b>FINCA DE APORTACIÓN</b>	
DENOMINACIÓN: LLANOS DE ARINAGA	
SUPERFICIE: 206.318 m <sup>2</sup> .	
PROPIETARIO: INSTITUTO PIADOSO ECLESIASTICO "JESÚS SACRAMENTADO"	
REPRESENTANTE: MARÍA ISABEL SOSA SEGURA	
<b>LINDEROS</b>	
NORTE: RESTO DE LA FINCA MATRIZ	
SUR: CALLE GARCÍA DE TOLEDO Y PASEO DEL FARO	
ESTE: RESTO DE LA FINCA MATRIZ Y PASEO DEL FARO	
OESTE: RESTO DE LA FINCA MATRIZ Y CALLE ÁLVAREZ DE TOLEDO	
<b>LOCALIZACIÓN</b>	

Sosa Segura  
 María Isabel  
 Sosa Segura

ILUSTRE AYUNTAMIENTO  
 AGÜIMES  
 SECRETARÍA

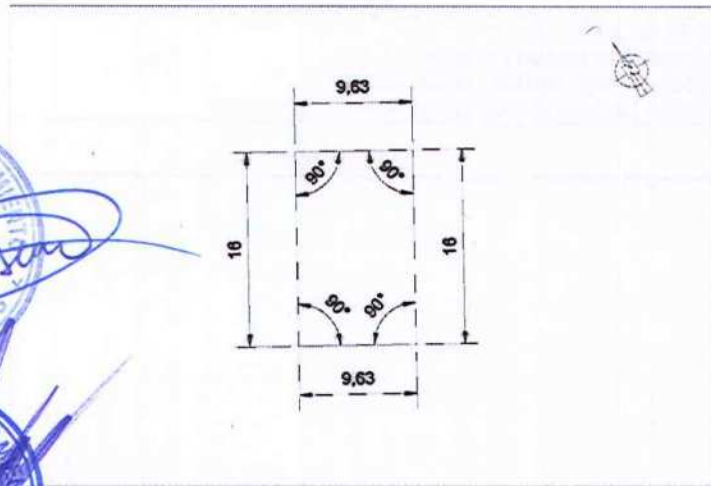




PLAYA DE ARINAGA	SUELO URBANIZABLE SECTORIZADO ORDENADO RESIDENCIAL	SUSo 5-R
------------------	---	----------

FICHA URBANÍSTICA

ORDENANZA	SUPERFICIE	MANZANA	PARCELA
M2	154,08 m <sup>2</sup>	G	G24



SECCION PLAYA DE ARINAGA del Término Municipal de Agüimes

LINDEROS:

NORTE: PARCELA G20 Y PARCELA G21  
 SUR: CALLE BERGANTÍN  
 ESTE: PARCELA G23  
 OESTE: PARCELA G25

CARACTERÍSTICAS GENERALES

USO: RESIDENCIAL.  
 EDIFICABILIDAD: 1,34 m<sup>2</sup>/m<sup>2</sup>.  
 OCUPACIÓN: 100%  
 NUM. PLANTAS: 2 sobre rasante.  
 ALTURA: SEGÚN P.G.O.  
 RETRANQUEOS: no existen.

CUOTA DE PARTICIPACIÓN EN LA LIQUIDACIÓN DEFINITIVA: 0,25%

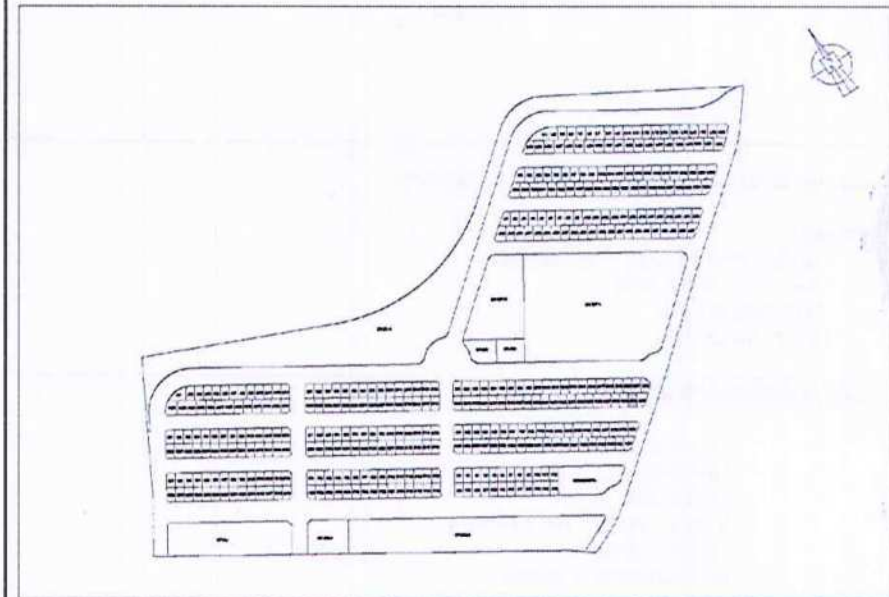
FINCA DE APORTACIÓN

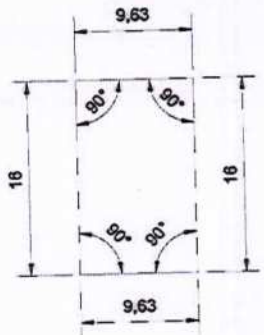
DENOMINACIÓN: LLANOS DE ARINAGA  
 SUPERFICIE: 206.318 m<sup>2</sup>.  
 PROPIETARIO: INSTITUTO PIADOSO ECLESIASTICO "JESÚS SACRAMENTADO"  
 REPRESENTANTE: MARÍA ISABEL SOSA SEGURA

LINDEROS

NORTE: RESTO DE LA FINCA MATRIZ  
 SUR: CALLE GARCÍA DE TOLEDO Y PASEO DEL FARO  
 ESTE: RESTO DE LA FINCA MATRIZ Y PASEO DEL FARO  
 OESTE: RESTO DE LA FINCA MATRIZ Y CALLE ÁLVAREZ DE TOLEDO

LOCALIZACIÓN



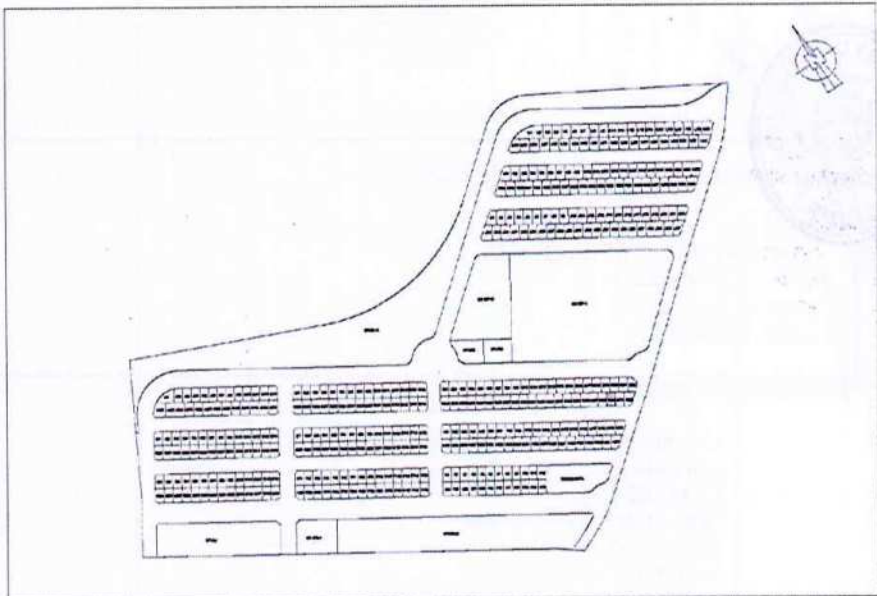
PLAYA DE ARINAGA		SUELO URBANIZABLE SECTORIZADO ORDENADO RESIDENCIAL		SUSo 5-R	
FICHA URBANÍSTICA					
ORDENANZA	SUPERFICIE	MANZANA	PARCELA		
M2	154,08 m <sup>2</sup>	G	G25		
					
Playa de ARINAGA del Término Municipal de Agüimes					
LINDEROS:					
NORTE: PARCELA G19 Y PARCELA G20					
SUR: CALLE BERGANTÍN					
ESTE: PARCELA G24					
OESTE: PARCELA G26					
CARACTERÍSTICAS GENERALES					
USO: RESIDENCIAL.					
EDIFICABILIDAD: 1,34 m <sup>2</sup> /m <sup>2</sup> .					
OCUPACIÓN: 100%					
NUM. PLANTAS: 2 sobre rasante.					
ALTURA: SEGÚN P.G.O.					
RETRANQUEOS: no existen.					
CUOTA DE PARTICIPACIÓN EN LA LIQUIDACIÓN DEFINITIVA: 0,25%					

*María Isabel Sosa Segura*

*[Handwritten signature]*

**ILUSTRE AYUNTAMIENTO**  
AGÜIMES

**SECRETARÍA**

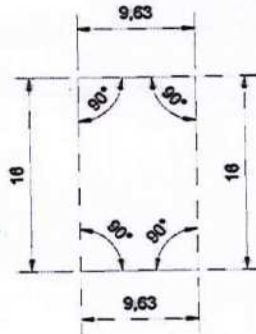
FINCA DE APORTACIÓN	
DENOMINACIÓN: LLANOS DE ARINAGA	
SUPERFICIE: 206.318 m <sup>2</sup> .	
PROPIETARIO: INSTITUTO PIADOSO ECLESIASTICO "JESÚS SACRAMENTADO"	
REPRESENTANTE: MARÍA ISABEL SOSA SEGURA	
LINDEROS	
NORTE: RESTO DE LA FINCA MATRIZ	
SUR: CALLE GARCÍA DE TOLEDO Y PASEO DEL FARO	
ESTE: RESTO DE LA FINCA MATRIZ Y PASEO DEL FARO	
OESTE: RESTO DE LA FINCA MATRIZ Y CALLE ÁLVAREZ DE TOLEDO	
LOCALIZACIÓN	
	



PLAYA DE ARINAGA	SUELO URBANIZABLE SECTORIZADO ORDENADO RESIDENCIAL	SUSo 5-R
------------------	---	----------

FICHA URBANÍSTICA

ORDENANZA	SUPERFICIE	MANZANA	PARCELA
M2	154,08 m <sup>2</sup>	G	G26



Playa de ARINAGA del Término Municipal de Agüimes

LINDEROS:

NORTE: PARCELA G18 Y PARCELA G19  
 SUR: CALLE BERGANTÍN  
 ESTE: PARCELA G25  
 OESTE: PARCELA G27

CARACTERÍSTICAS GENERALES

USO: RESIDENCIAL.  
 EDIFICABILIDAD: 1,34 m<sup>2</sup>/m<sup>2</sup>.  
 OCUPACIÓN: 100%  
 NUM. PLANTAS: 2 sobre rasante.  
 ALTURA: SEGÚN P.G.O.  
 RETRANQUEOS: no existen.

CUOTA DE PARTICIPACIÓN EN LA LIQIDACIÓN DEFINITIVA: 0,25%

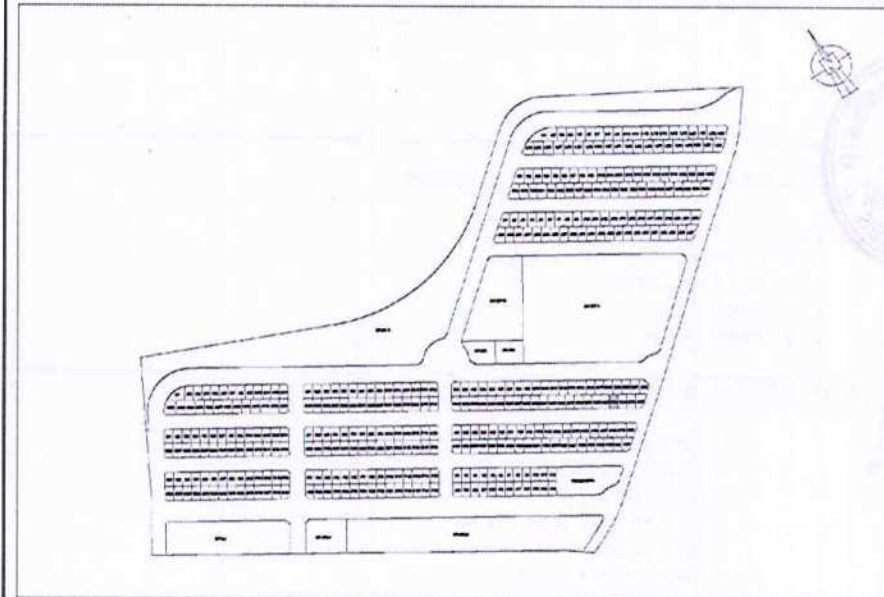
FINCA DE APORTACIÓN

DENOMINACIÓN: LLANOS DE ARINAGA  
 SUPERFICIE: 206.318 m<sup>2</sup>.  
 PROPIETARIO: INSTITUTO PIADOSO ECLESIAÍSTICO "JESÚS SACRAMENTADO"  
 REPRESENTANTE: MARÍA ISABEL SOSA SEGURA

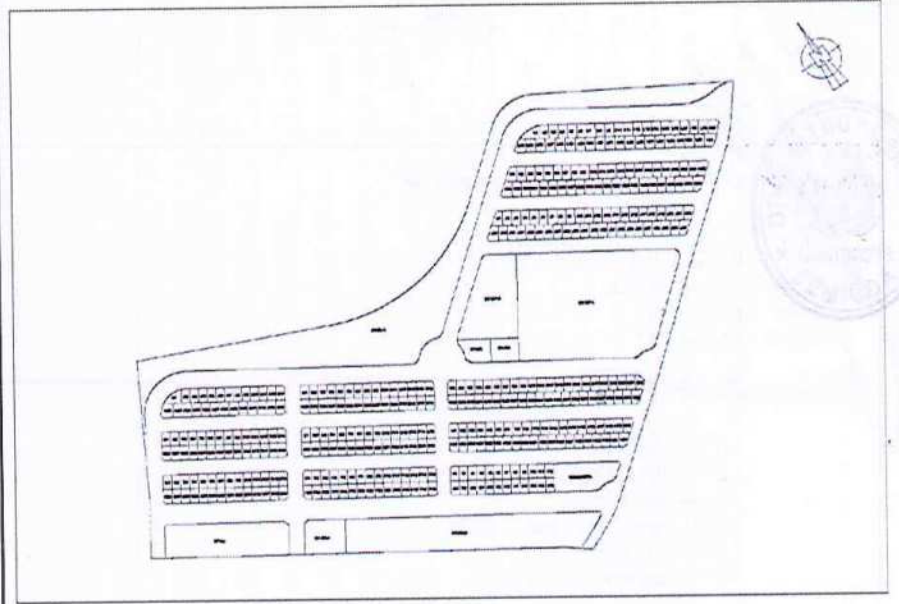
LINDEROS

NORTE: RESTO DE LA FINCA MATRIZ  
 SUR: CALLE GARCÍA DE TOLEDO Y PASEO DEL FARO  
 ESTE: RESTO DE LA FINCA MATRIZ Y PASEO DEL FARO  
 OESTE: RESTO DE LA FINCA MATRIZ Y CALLE ÁLVAREZ DE TOLEDO

LOCALIZACIÓN



PLAYA DE ARINAGA		SUELO URBANIZABLE SECTORIZADO ORDENADO RESIDENCIAL		SUSo 5-R	
FICHA URBANÍSTICA					
ORDENANZA	SUPERFICIE	MANZANA	PARCELA		
M2	154,08 m <sup>2</sup>	G	G27		
					
Playa de ARINAGA del Término Municipal de Agüimes					
LINDEROS:					
NORTE: PARCELA G17 Y PARCELA G18					
SUR: CALLE BERGANTÍN					
ESTE: PARCELA G26					
OESTE: PARCELA G28					
CARACTERÍSTICAS GENERALES					
USO: RESIDENCIAL.					
EDIFICABILIDAD: 1,34 m <sup>2</sup> /m <sup>2</sup> .					
OCUPACIÓN: 100%					
NUM. PLANTAS: 2 sobre rasante.					
ALTURA: SEGÚN P.G.O.					
RETRANQUEOS: no existen.					
CUOTA DE PARTICIPACIÓN EN LA LIQUIDACIÓN DEFINITIVA: 0,25%					

FINCA DE APORTACIÓN	
DENOMINACIÓN: LLANOS DE ARINAGA	
SUPERFICIE: 206.318 m <sup>2</sup> .	
PROPIETARIO: INSTITUTO PIADOSO ECLESIASTICO "JESÚS SACRAMENTADO"	
REPRESENTANTE: MARÍA ISABEL SOSA SEGURA	
LINDEROS	
NORTE: RESTO DE LA FINCA MATRIZ	
SUR: CALLE GARCÍA DE TOLEDO Y PASEO DEL FARO	
ESTE: RESTO DE LA FINCA MATRIZ Y PASEO DEL FARO	
OESTE: RESTO DE LA FINCA MATRIZ Y CALLE ÁLVAREZ DE TOLEDO	
LOCALIZACIÓN	
	

*María Isabel Sosa Segura*

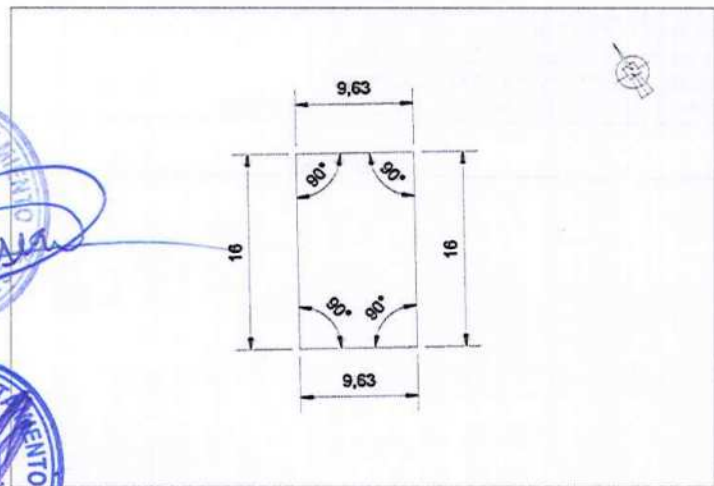




*M. Isabel Sosa Segura*  
*M. Isabel Sosa Segura*

PLAYA DE ARINAGA	SUELO URBANIZABLE SECTORIZADO ORDENADO RESIDENCIAL	SUSo 5-R
------------------	---	----------

FICHA URBANÍSTICA			
ORDENANZA	SUPERFICIE	MANZANA	PARCELA
M2	154,08 m <sup>2</sup>	G	G28



Playa de ARINAGA del Término Municipal de Agüimes

**LINDEROS:**  
 NORTE: PARCELA G16 Y PARCELA G17  
 SUR: CALLE BERGANTÍN  
 ESTE: PARCELA G27  
 OESTE: PARCELA G29

**CARACTERÍSTICAS GENERALES**

USO: RESIDENCIAL.  
 EDIFICABILIDAD: 1,34 m<sup>2</sup>/m<sup>2</sup>.  
 OCUPACIÓN: 100%  
 NUM. PLANTAS: 2 sobre rasante.  
 ALTURA: SEGÚN P.G.O.  
 RETRANQUEOS: no existen.

**CUOTA DE PARTICIPACIÓN EN LA LIQIDACIÓN DEFINITIVA:** 0,25%

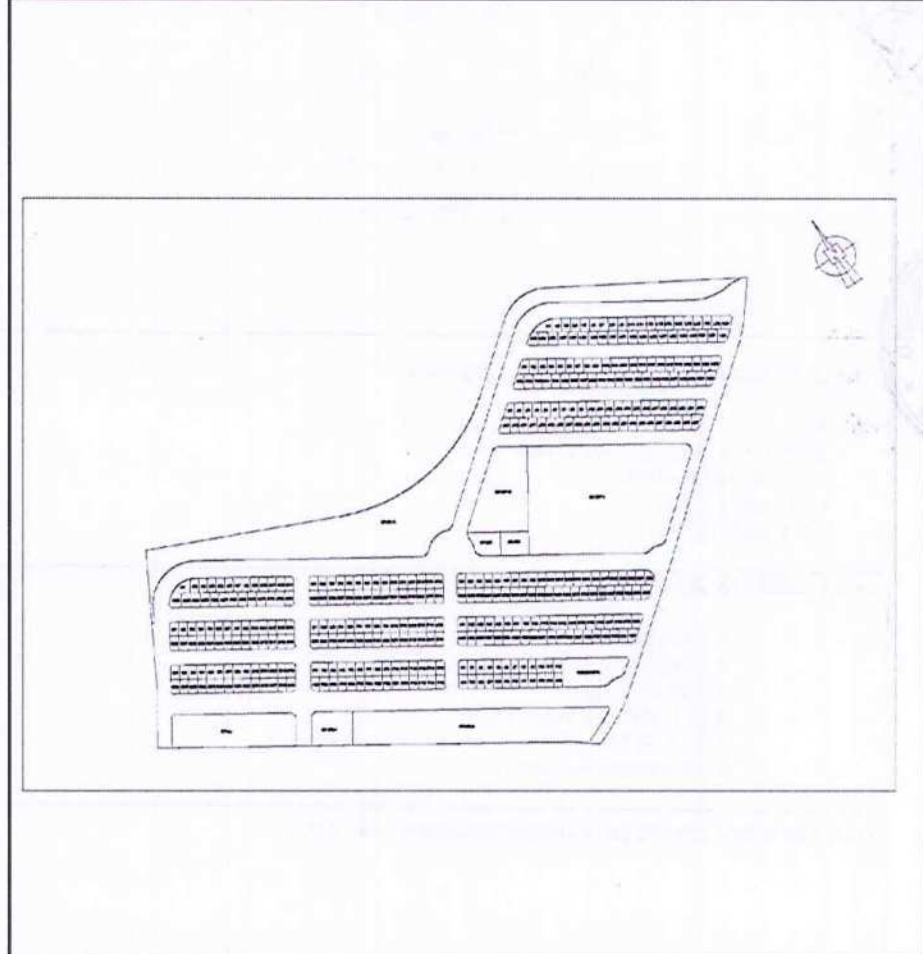
FINCA DE APORTACIÓN

DENOMINACIÓN: LLANOS DE ARINAGA  
 SUPERFICIE: 206.318 m<sup>2</sup>.  
 PROPIETARIO: INSTITUTO PIADOSO ECLESIAÍSTICO "JESÚS SACRAMENTADO"  
 REPRESENTANTE: MARÍA ISABEL SOSA SEGURA

LINDEROS

NORTE: RESTO DE LA FINCA MATRIZ  
 SUR: CALLE GARCÍA DE TOLEDO Y PASEO DEL FARO  
 ESTE: RESTO DE LA FINCA MATRIZ Y PASEO DEL FARO  
 OESTE: RESTO DE LA FINCA MATRIZ Y CALLE ÁLVAREZ DE TOLEDO

LOCALIZACIÓN



<b>PLAYA DE ARINAGA</b>		<b>SUELO URBANIZABLE SECTORIZADO ORDENADO RESIDENCIAL</b>		<b>SUSo 5-R</b>	
<b>FICHA URBANÍSTICA</b>					
<b>ORDENANZA</b>	<b>SUPERFICIE</b>	<b>MANZANA</b>	<b>PARCELA</b>		
M2	154,08 m <sup>2</sup>	G	G29		
Playa de ARINAGA del Término Municipal de Agüimes					
<b>LINDEROS:</b> NORTE: PARCELA G15 Y PARCELA G16 SUR: CALLE BERGANTÍN ESTE: PARCELA G28 OESTE: PARCELA G30					
<b>CARACTERÍSTICAS GENERALES</b>  USO: RESIDENCIAL. EDIFICABILIDAD: 1,34 m <sup>2</sup> /m <sup>2</sup> . OCUPACIÓN: 100% NUM. PLANTAS: 2 sobre rasante. ALTURA: SEGÚN P.G.O. RETRANQUEOS: no existen.					
<b>CUOTA DE PARTICIPACIÓN EN LA LIQUIDACIÓN DEFINITIVA: 0,25%</b>					

<b>FINCA DE APORTACIÓN</b>	
DENOMINACIÓN: LLANOS DE ARINAGA SUPERFICIE: 206.318 m <sup>2</sup> . PROPIETARIO: INSTITUTO PIADOSO ECLESIASTICO "JESÚS SACRAMENTADO" REPRESENTANTE: MARÍA ISABEL SOSA SEGURA	
<b>LINDEROS</b>	
NORTE: RESTO DE LA FINCA MATRIZ SUR: CALLE GARCÍA DE TOLEDO Y PASEO DEL FARO ESTE: RESTO DE LA FINCA MATRIZ Y PASEO DEL FARO OESTE: RESTO DE LA FINCA MATRIZ Y CALLE ÁLVAREZ DE TOLEDO	
<b>LOCALIZACIÓN</b>	

*María Isabel Sosa Segura*

ILUSTRE AYUNTAMIENTO DE AGÜIMES

SECRETARÍA



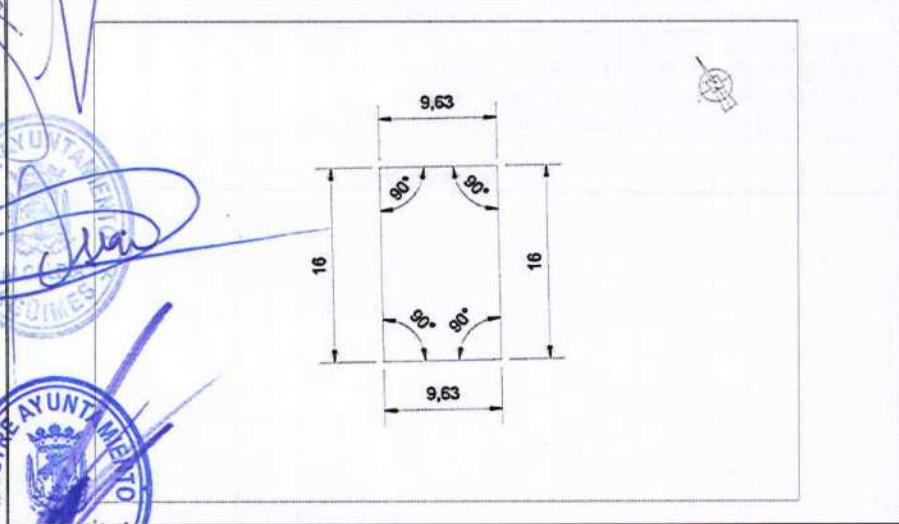
*La Sra. Sosa Segura*  
*la Sra. Sosa Segura*

*Ma*



**PLAYA DE ARINAGA**      **SUELO URBANIZABLE SECTORIZADO ORDENADO RESIDENCIAL**      **SUSo 5-R**

FICHA URBANÍSTICA			
ORDENANZA	SUPERFICIE	MANZANA	PARCELA
M2	154,08 m <sup>2</sup>	G	G30



Playa de ARINAGA del Término Municipal de Agüimes

**LINDEROS:**  
 NORTE: PARCELA G14 Y PARCELA G15  
 SUR: CALLE BERGANTÍN  
 ESTE: PARCELA G29  
 OESTE: PARCELA G31

**CARACTERÍSTICAS GENERALES**

USO: RESIDENCIAL.  
 EDIFICABILIDAD: 1,34 m<sup>2</sup>/m<sup>2</sup>.  
 OCUPACIÓN: 100%  
 NUM. PLANTAS: 2 sobre rasante.  
 ALTURA: SEGÚN P.G.O.  
 RETRANQUEOS: no existen.

**CUOTA DE PARTICIPACIÓN EN LA LIQUIDACIÓN DEFINITIVA: 0,25%**

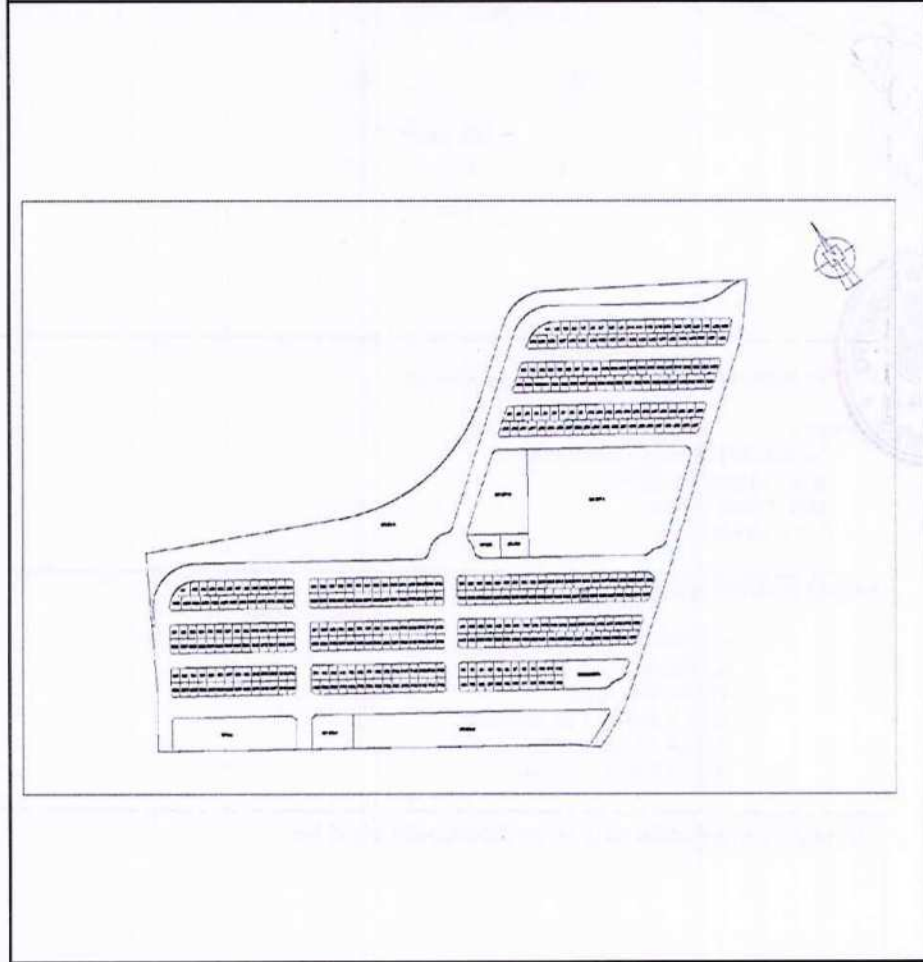
**FINCA DE APORTACIÓN**

DENOMINACIÓN: LLANOS DE ARINAGA  
 SUPERFICIE: 206.318 m<sup>2</sup>.  
 PROPIETARIO: INSTITUTO PIADOSO ECLESIASTICO "JESÚS SACRAMENTADO"  
 REPRESENTANTE: MARÍA ISABEL SOSA SEGURA

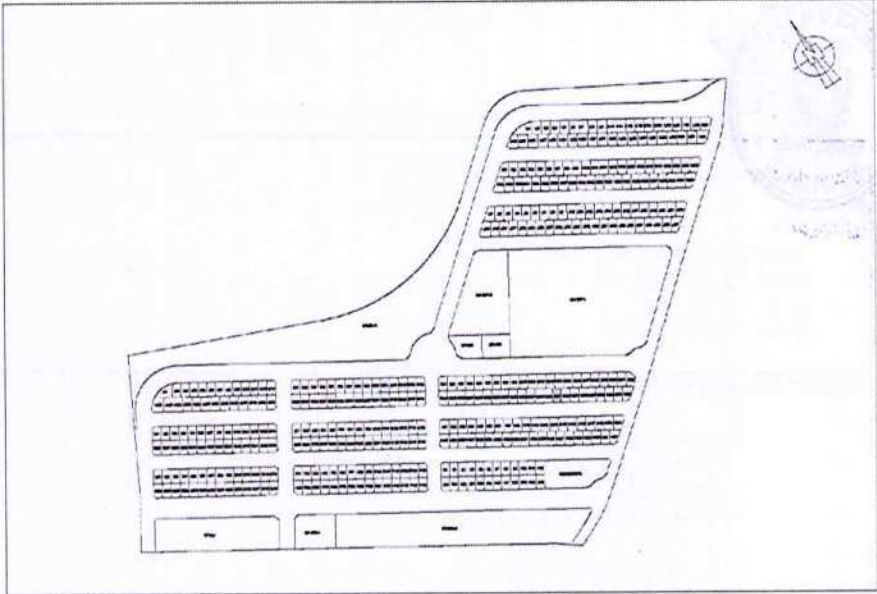
**LINDEROS**

NORTE: RESTO DE LA FINCA MATRIZ  
 SUR: CALLE GARCÍA DE TOLEDO Y PASEO DEL FARO  
 ESTE: RESTO DE LA FINCA MATRIZ Y PASEO DEL FARO  
 OESTE: RESTO DE LA FINCA MATRIZ Y CALLE ÁLVAREZ DE TOLEDO

**LOCALIZACIÓN**



PLAYA DE ARINAGA		SUELO URBANIZABLE SECTORIZADO ORDENADO RESIDENCIAL		SUSo 5-R	
FICHA URBANÍSTICA					
ORDENANZA	SUPERFICIE	MANZANA	PARCELA		
M2	154,08 m <sup>2</sup>	G	G31		
					
Playa de ARINAGA del Término Municipal de Agüimes					
LINDEROS:					
NORTE: PARCELA G13 Y PARCELA G14					
SUR: CALLE BERGANTÍN					
ESTE: PARCELA G30					
OESTE: PARCELA G32					
CARACTERÍSTICAS GENERALES					
USO: RESIDENCIAL					
EDIFICABILIDAD: 1,34 m <sup>2</sup> /m <sup>2</sup> .					
OCUPACIÓN: 100%					
NUM. PLANTAS: 2 sobre rasante.					
ALTURA: SEGÚN P.G.O.					
RETRANQUEOS: no existen.					
CUOTA DE PARTICIPACIÓN EN LA LIQUIDACIÓN DEFINITIVA: 0,25%					

FINCA DE APORTACIÓN	
DENOMINACIÓN: LLANOS DE ARINAGA	
SUPERFICIE: 206.318 m <sup>2</sup> .	
PROPIETARIO: INSTITUTO PIADOSO ECLESIAÍSTICO "JESÚS SACRAMENTADO"	
REPRESENTANTE: MARÍA ISABEL SOSA SEGURA	
LINDEROS	
NORTE: RESTO DE LA FINCA MATRIZ	
SUR: CALLE GARCÍA DE TOLEDO Y PASEO DEL FARO	
ESTE: RESTO DE LA FINCA MATRIZ Y PASEO DEL FARO	
OESTE: RESTO DE LA FINCA MATRIZ Y CALLE ÁLVAREZ DE TOLEDO	
LOCALIZACIÓN	
	

*Maria Isabel Sosa Segura*





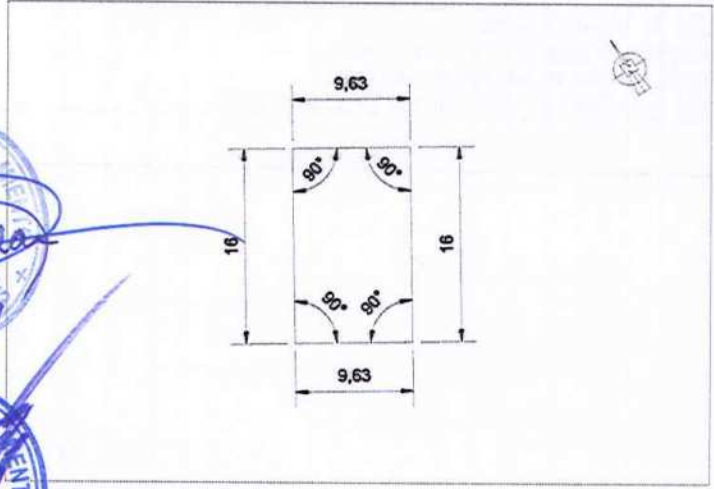
*Li Isabel Sosa Segura*

*Usta*

**ILUSTRE AYUNTAMIENTO DE AGÜIMES**

<b>PLAYA DE ARINAGA</b>	<b>SUELO URBANIZABLE SECTORIZADO ORDENADO RESIDENCIAL</b>	<b>SUSo 5-R</b>
-------------------------	---	-----------------

<b>FICHA URBANÍSTICA</b>			
<b>ORDENANZA</b>	<b>SUPERFICIE</b>	<b>MANZANA</b>	<b>PARCELA</b>
M2	154,08 m <sup>2</sup>	G	G32



SE Playa de ARINAGA del Término Municipal de Agüimes

**LINDEROS:**  
 NORTE: PARCELA G12 Y PARCELA G13  
 SUR: CALLE BERGANTÍN  
 ESTE: PARCELA G31  
 OESTE: PARCELA G33

**CARACTERÍSTICAS GENERALES**

USO: RESIDENCIAL.  
 EDIFICABILIDAD: 1,34 m<sup>2</sup>/m<sup>2</sup>.  
 OCUPACIÓN: 100%  
 NUM. PLANTAS: 2 sobre rasante.  
 ALTURA: SEGÚN P.G.O.  
 RETRANQUEOS: no existen.

**CUOTA DE PARTICIPACIÓN EN LA LIQUIDACIÓN DEFINITIVA: 0,25%**

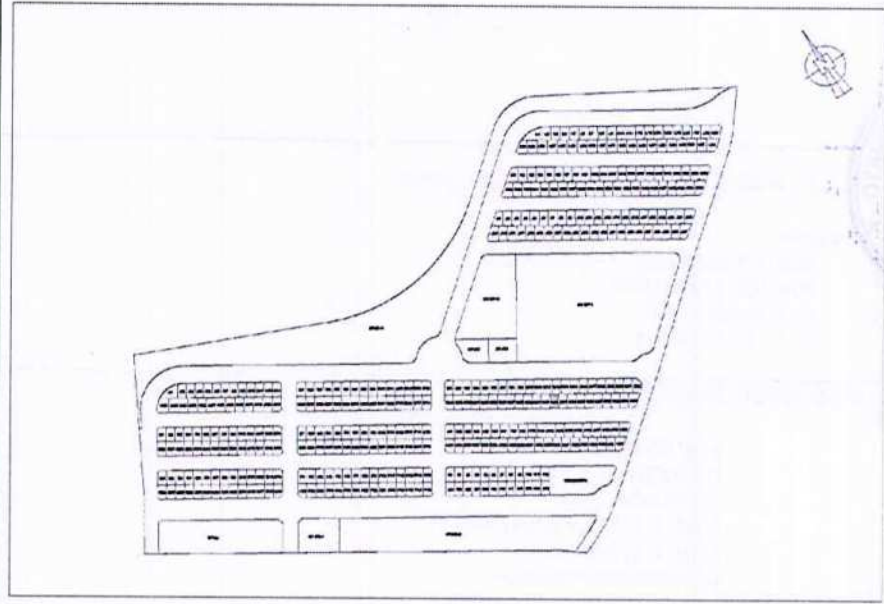
**FINCA DE APORTACIÓN**

DENOMINACIÓN: LLANOS DE ARINAGA  
 SUPERFICIE: 206.318 m<sup>2</sup>.  
 PROPIETARIO: INSTITUTO PIADOSO ECLESIASTICO "JESÚS SACRAMENTADO"  
 REPRESENTANTE: MARÍA ISABEL SOSA SEGURA

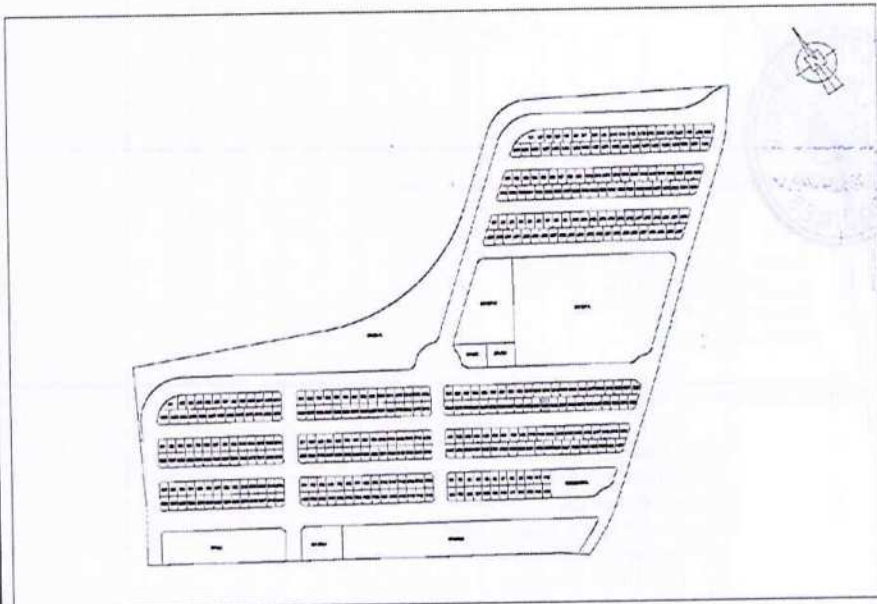
**LINDEROS**

NORTE: RESTO DE LA FINCA MATRIZ  
 SUR: CALLE GARCÍA DE TOLEDO Y PASEO DEL FARO  
 ESTE: RESTO DE LA FINCA MATRIZ Y PASEO DEL FARO  
 OESTE: RESTO DE LA FINCA MATRIZ Y CALLE ÁLVAREZ DE TOLEDO

**LOCALIZACIÓN**



PLAYA DE ARINAGA		SUELO URBANIZABLE SECTORIZADO ORDENADO RESIDENCIAL		SUSo 5-R	
FICHA URBANÍSTICA					
ORDENANZA	SUPERFICIE	MANZANA	PARCELA		
M2	154,08 m <sup>2</sup>	G	G33		
					
Playa de ARINAGA del Término Municipal de Agüimes					
LINDEROS:					
NORTE: PARCELA G11 Y PARCELA G12					
SUR: CALLE BERGANTÍN					
ESTE: PARCELA G32					
OESTE: PARCELA G34					
CARACTERÍSTICAS GENERALES					
USO: RESIDENCIAL.					
EDIFICABILIDAD: 1,34 m <sup>2</sup> /m <sup>2</sup> .					
OCUPACIÓN: 100%					
NUM. PLANTAS: 2 sobre rasante.					
ALTURA: SEGÚN P.G.O.					
RETRANQUEOS: no existen.					
CUOTA DE PARTICIPACIÓN EN LA LIQUIDACIÓN DEFINITIVA: 0,25%					

FINCA DE APORTACIÓN	
DENOMINACIÓN: LLANOS DE ARINAGA	
SUPERFICIE: 206.318 m <sup>2</sup> .	
PROPIETARIO: INSTITUTO PIADOSO ECLESIASTICO "JESÚS SACRAMENTADO"	
REPRESENTANTE: MARÍA ISABEL SOSA SEGURA	
LINDEROS	
NORTE: RESTO DE LA FINCA MATRIZ	
SUR: CALLE GARCÍA DE TOLEDO Y PASEO DEL FARO	
ESTE: RESTO DE LA FINCA MATRIZ Y PASEO DEL FARO	
OESTE: RESTO DE LA FINCA MATRIZ Y CALLE ÁLVAREZ DE TOLEDO	
LOCALIZACIÓN	
	

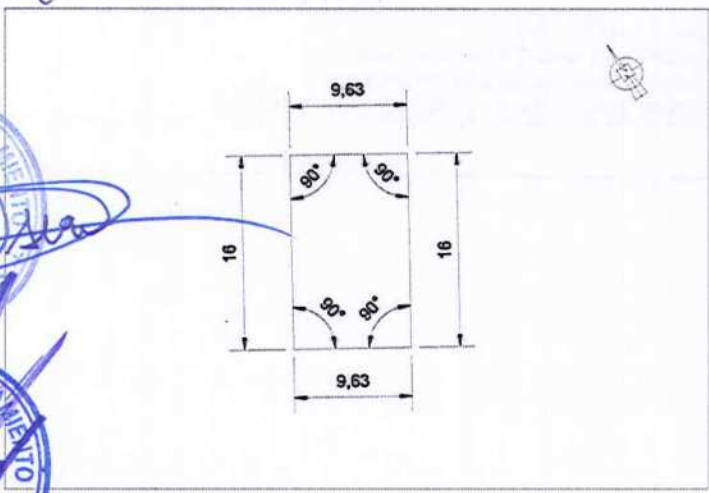
He firmado sobre el libro de actas de la Sesión de fecha 14/05/2014  
 SECRETARÍA AGÜIMES  
 ILUSTRE AYUNTAMIENTO AGÜIMES



**PLAYA DE ARINAGA**      **SUELO URBANIZABLE SECTORIZADO  
ORDENADO RESIDENCIAL**      **SUSo 5-R**

**FICHA URBANÍSTICA**

ORDENANZA	SUPERFICIE	MANZANA	PARCELA
M2	154,08 m <sup>2</sup>	G	G34



Playa de ARINAGA del Término Municipal de Agüimes

**LINDEROS:**

- NORTE: PARCELA G10 Y PARCELA G11
- SUR: CALLE BERGANTÍN
- ESTE: PARCELA G33
- OESTE: PARCELA G35

**CARACTERÍSTICAS GENERALES**

- USO: RESIDENCIAL
- EDIFICABILIDAD: 1,34 m<sup>2</sup>/m<sup>2</sup>.
- OCUPACIÓN: 100%
- NUM. PLANTAS: 2 sobre rasante.
- ALTURA: SEGÚN P.G.O.
- RETRANQUEOS: no existen.

**CUOTA DE PARTICIPACIÓN EN LA LIQUIDACIÓN DEFINITIVA: 0,25%**

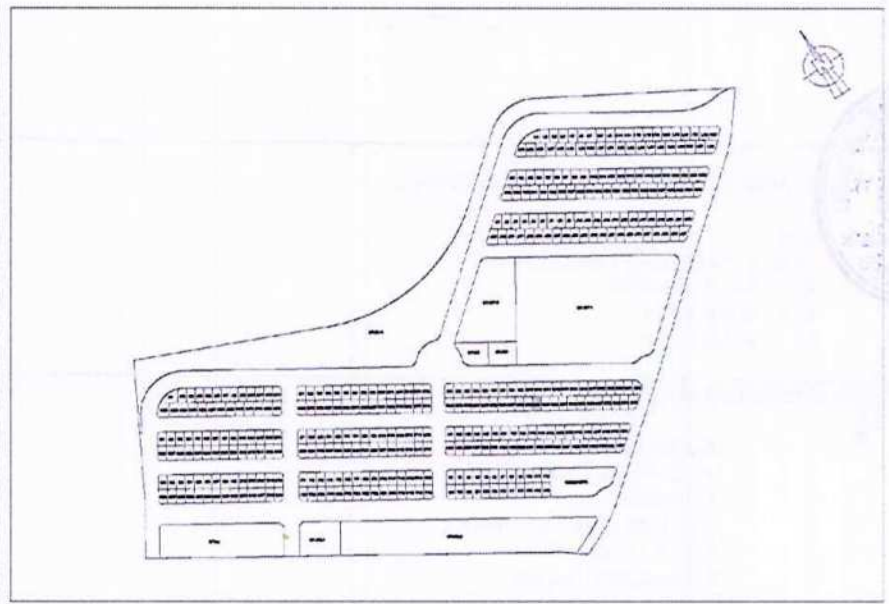
**FINCA DE APORTACIÓN**

DENOMINACIÓN: LLANOS DE ARINAGA  
 SUPERFICIE: 206.318 m<sup>2</sup>.  
 PROPIETARIO: INSTITUTO PIADOSO ECLESIASTICO "JESÚS SACRAMENTADO"  
 REPRESENTANTE: MARÍA ISABEL SOSA SEGURA

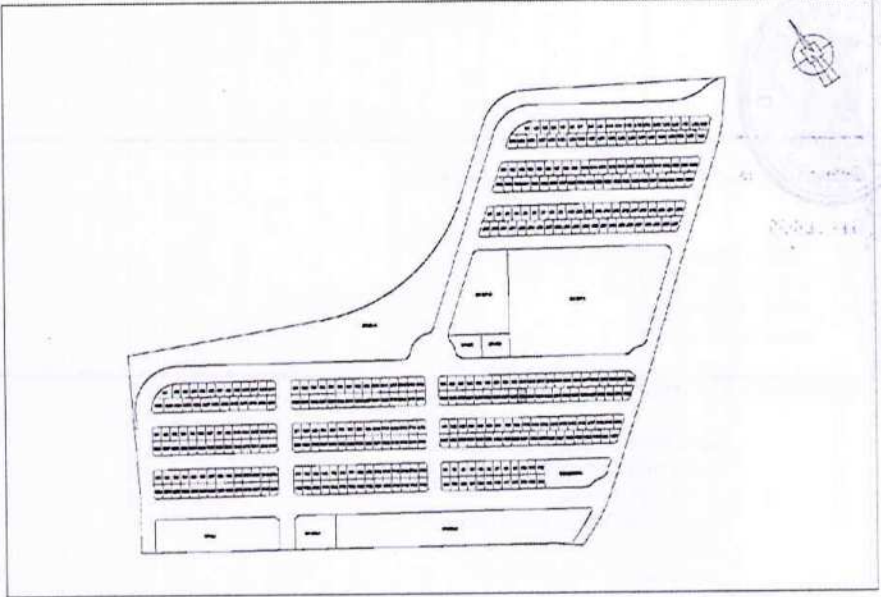
**LINDEROS**

NORTE: RESTO DE LA FINCA MATRIZ  
 SUR: CALLE GARCÍA DE TOLEDO Y PASEO DEL FARO  
 ESTE: RESTO DE LA FINCA MATRIZ Y PASEO DEL FARO  
 OESTE: RESTO DE LA FINCA MATRIZ Y CALLE ÁLVAREZ DE TOLEDO

**LOCALIZACIÓN**



<b>PLAYA DE ARINAGA</b>		<b>SUELO URBANIZABLE SECTORIZADO ORDENADO RESIDENCIAL</b>		<b>SUSo 5-R</b>	
<b>FICHA URBANÍSTICA</b>					
<b>ORDENANZA</b>	<b>SUPERFICIE</b>	<b>MANZANA</b>	<b>PARCELA</b>		
M2	154,08 m <sup>2</sup>	G	G35		
					
Playa de ARINAGA del Término Municipal de Agüimes					
<b>LINDEROS:</b> NORTE: PARCELA G9 Y PARCELA G10 SUR: CALLE BERGANTÍN ESTE: PARCELA G34 OESTE: PARCELA G36					
<b>CARACTERÍSTICAS GENERALES</b>					
USO: RESIDENCIAL. EDIFICABILIDAD: 1,34 m <sup>2</sup> /m <sup>2</sup> . OCUPACIÓN: 100% NUM. PLANTAS: 2 sobre rasante. ALTURA: SEGÚN P.G.O. RETRANQUEOS: no existen.					
CUOTA DE PARTICIPACIÓN EN LA LIQUIDACIÓN DEFINITIVA: 0,25%					

<b>FINCA DE APORTACIÓN</b>	
DENOMINACIÓN: LLANOS DE ARINAGA SUPERFICIE: 206.318 m <sup>2</sup> . PROPIETARIO: INSTITUTO PIADOSO ECLESIASTICO "JESÚS SACRAMENTADO" REPRESENTANTE: MARÍA ISABEL SOSA SEGURA	
<b>LINDEROS</b>	
NORTE: RESTO DE LA FINCA MATRIZ SUR: CALLE GARCÍA DE TOLEDO Y PASEO DEL FARO ESTE: RESTO DE LA FINCA MATRIZ Y PASEO DEL FARO OESTE: RESTO DE LA FINCA MATRIZ Y CALLE ÁLVAREZ DE TOLEDO	
<b>LOCALIZACIÓN</b>	
	

*María Isabel Sosa Segura*

ALCALDIA AGÜIMES

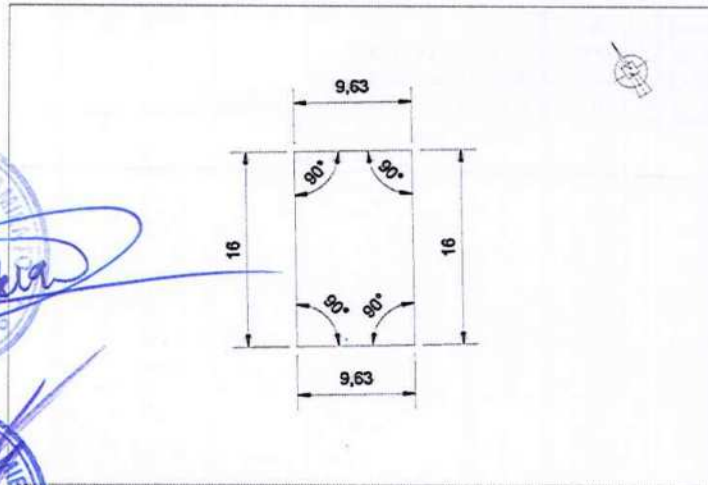
SECRETARÍA AGÜIMES



PLAYA DE ARINAGA	SUELO URBANIZABLE SECTORIZADO ORDENADO RESIDENCIAL	SUSo 5-R
------------------	---	----------

FICHA URBANÍSTICA

ORDENANZA	SUPERFICIE	MANZANA	PARCELA
M2	154,08 m <sup>2</sup>	G	G36



Playa de ARINAGA del Término Municipal de Agüimes

LINDEROS:

NORTE: PARCELA G8 Y PARCELA G9  
 SUR: CALLE BERGANTÍN  
 ESTE: PARCELA G35  
 OESTE: PARCELA G37

CARACTERÍSTICAS GENERALES

USO: RESIDENCIAL.  
 EDIFICABILIDAD: 1,34 m<sup>2</sup>/m<sup>2</sup>.  
 OCUPACIÓN: 100%  
 NUM. PLANTAS: 2 sobre rasante.  
 ALTURA: SEGÚN P.G.O.  
 RETRANQUEOS: no existen.

CUOTA DE PARTICIPACIÓN EN LA LIQUIDACIÓN DEFINITIVA: 0,25%

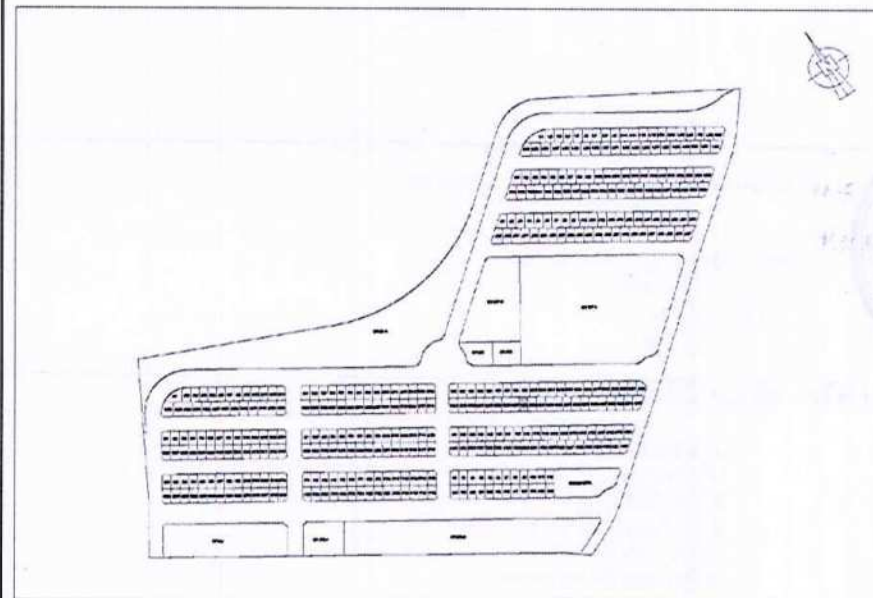
FINCA DE APORTACIÓN

DENOMINACIÓN: LLANOS DE ARINAGA  
 SUPERFICIE: 206.318 m<sup>2</sup>.  
 PROPIETARIO: INSTITUTO PIADOSO ECLESIAÍSTICO "JESÚS SACRAMENTADO"  
 REPRESENTANTE: MARÍA ISABEL SOSA SEGURA

LINDEROS

NORTE: RESTO DE LA FINCA MATRIZ  
 SUR: CALLE GARCÍA DE TOLEDO Y PASEO DEL FARO  
 ESTE: RESTO DE LA FINCA MATRIZ Y PASEO DEL FARO  
 OESTE: RESTO DE LA FINCA MATRIZ Y CALLE ÁLVAREZ DE TOLEDO

LOCALIZACIÓN



PLAYA DE ARINAGA		SUELO URBANIZABLE SECTORIZADO ORDENADO RESIDENCIAL		SUSo 5-R	
FICHA URBANÍSTICA					
ORDENANZA	SUPERFICIE	MANZANA	PARCELA		
M2	154,08 m <sup>2</sup>	G	G37		
Playa de ARINAGA del Término Municipal de Agüimes					
LINDEROS:					
NORTE: PARCELA G7 Y PARCELA G8					
SUR: CALLE BERGANTÍN					
ESTE: PARCELA G36					
OESTE: PARCELA G38					
CARACTERÍSTICAS GENERALES					
USO: RESIDENCIAL					
EDIFICABILIDAD: 1,34 m <sup>2</sup> /m <sup>2</sup> .					
OCUPACIÓN: 100%					
NUM. PLANTAS: 2 sobre rasante.					
ALTURA: SEGÚN P.G.O.					
RETRANQUEOS: no existen.					
CUOTA DE PARTICIPACIÓN EN LA LIQIDACIÓN DEFINITIVA: 0,25%					

*M. Isabel Sosa Segura*



FINCA DE APORTACIÓN	
DENOMINACIÓN: LLANOS DE ARINAGA	
SUPERFICIE: 206.318 m <sup>2</sup> .	
PROPIETARIO: INSTITUTO PIADOSO ECLESIASTICO "JESÚS SACRAMENTADO"	
REPRESENTANTE: MARÍA ISABEL SOSA SEGURA	
LINDEROS	
NORTE: RESTO DE LA FINCA MATRIZ	
SUR: CALLE GARCÍA DE TOLEDO Y PASEO DEL FARO	
ESTE: RESTO DE LA FINCA MATRIZ Y PASEO DEL FARO	
OESTE: RESTO DE LA FINCA MATRIZ Y CALLE ÁLVAREZ DE TOLEDO	
LOCALIZACIÓN	



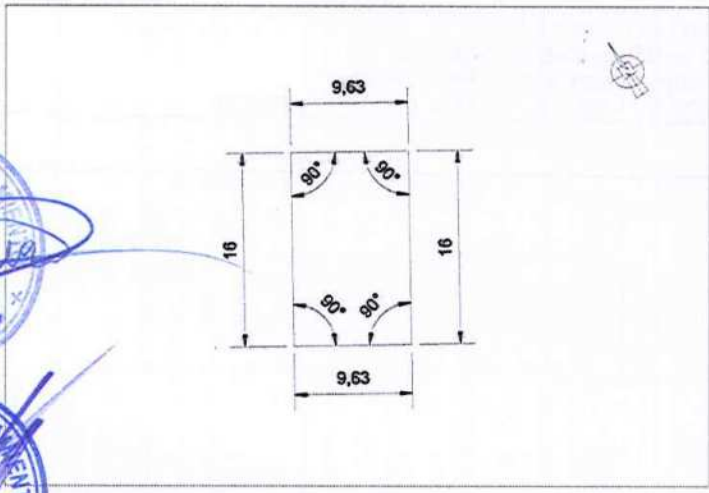
*Maria Isabel Sosa Segura*

*[Handwritten signature]*

**ILUSTRE AYUNTAMIENTO DE AGÜIMES**

<b>PLAYA DE ARINAGA</b>	<b>SUELO URBANIZABLE SECTORIZADO ORDENADO RESIDENCIAL</b>	<b>SUSo 5-R</b>
-------------------------	---	-----------------

FICHA URBANÍSTICA			
ORDENANZA	SUPERFICIE	MANZANA	PARCELA
M2	154,08 m <sup>2</sup>	G	G38



Playa de ARINAGA del Término Municipal de Agüimes

**LINDEROS:**  
 NORTE: PARCELA G6 Y PARCELA G7  
 SUR: CALLE BERGANTÍN  
 ESTE: PARCELA G37  
 OESTE: PARCELA G39

**CARACTERÍSTICAS GENERALES**

USO: RESIDENCIAL.  
 EDIFICABILIDAD: 1,34 m<sup>2</sup>/m<sup>2</sup>.  
 OCUPACIÓN: 100%  
 NUM. PLANTAS: 2 sobre rasante.  
 ALTURA: SEGÚN P.G.O.  
 RETRANQUEOS: no existen.

**CUOTA DE PARTICIPACIÓN EN LA LIQIDACIÓN DEFINITIVA: 0,25%**

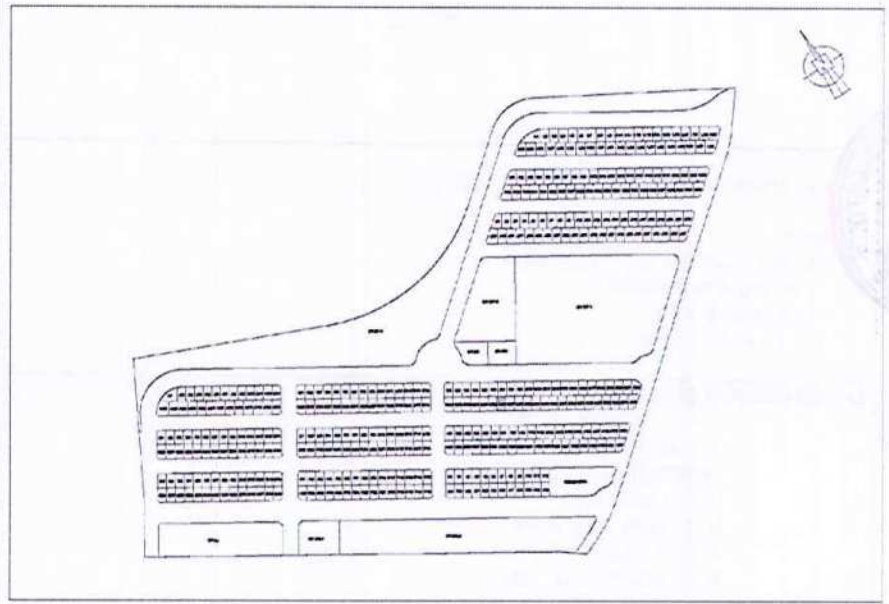
**FINCA DE APORTACIÓN**

DENOMINACIÓN: LLANOS DE ARINAGA  
 SUPERFICIE: 206.318 m<sup>2</sup>.  
 PROPIETARIO: INSTITUTO PIADOSO ECLESIAÍSTICO "JESÚS SACRAMENTADO"  
 REPRESENTANTE: MARÍA ISABEL SOSA SEGURA

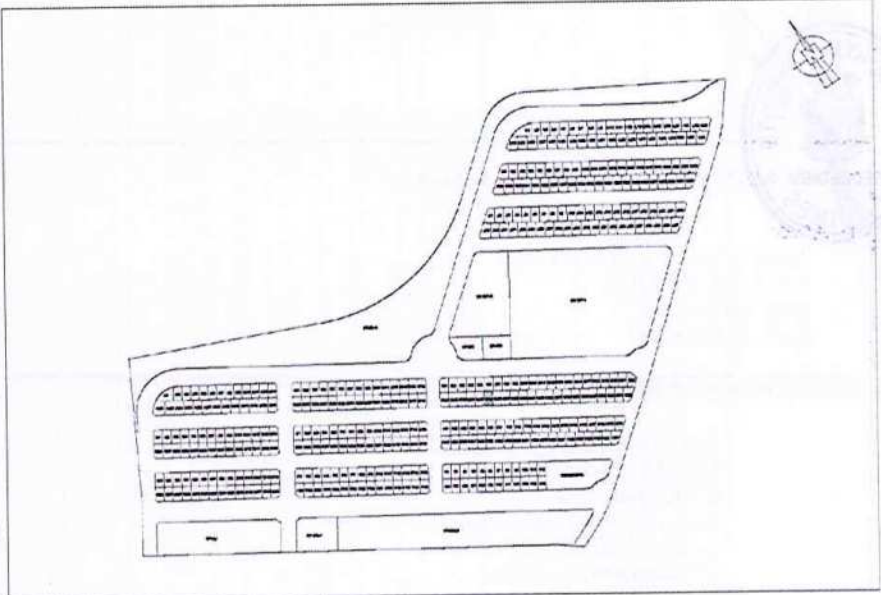
**LINDEROS**

NORTE: RESTO DE LA FINCA MATRIZ  
 SUR: CALLE GARCÍA DE TOLEDO Y PASEO DEL FARO  
 ESTE: RESTO DE LA FINCA MATRIZ Y PASEO DEL FARO  
 OESTE: RESTO DE LA FINCA MATRIZ Y CALLE ÁLVAREZ DE TOLEDO

**LOCALIZACIÓN**



PLAYA DE ARINAGA	SUELO URBANIZABLE SECTORIZADO ORDENADO RESIDENCIAL	SUSo 5-R	
FICHA URBANÍSTICA			
ORDENANZA	SUPERFICIE	MANZANA	PARCELA
M2	154,08 m <sup>2</sup>	G	G39
			
Playa de ARINAGA del Término Municipal de Agüimes			
LINDEROS: NORTE: PARCELA G5 Y PARCELA G6 SUR: CALLE BERGANTÍN ESTE: PARCELA G38 OESTE: PARCELA G40			
CARACTERÍSTICAS GENERALES  USO: RESIDENCIAL EDIFICABILIDAD: 1,34 m <sup>2</sup> /m <sup>2</sup> . OCUPACIÓN: 100% NUM. PLANTAS: 2 sobre rasante. ALTURA: SEGÚN P.G.O. RETRANQUEOS: no existen.			
CUOTA DE PARTICIPACIÓN EN LA LIQIDACIÓN DEFINITIVA: 0,25%			

FINCA DE APORTACIÓN
DENOMINACIÓN: LLANOS DE ARINAGA SUPERFICIE: 206.318 m <sup>2</sup> . PROPIETARIO: INSTITUTO PIADOSO ECLESIAÍSTICO "JESÚS SACRAMENTADO" REPRESENTANTE: MARÍA ISABEL SOSA SEGURA
LINDEROS
NORTE: RESTO DE LA FINCA MATRIZ SUR: CALLE GARCÍA DE TOLEDO Y PASEO DEL FARO ESTE: RESTO DE LA FINCA MATRIZ Y PASEO DEL FARO OESTE: RESTO DE LA FINCA MATRIZ Y CALLE ÁLVAREZ DE TOLEDO
LOCALIZACIÓN


*Handwritten signature: María Isabel Sosa Segura*

**ILUSTRE AYUNTAMIENTO DE AGÜIMES**  
SECRETARÍA DE URBANISMO

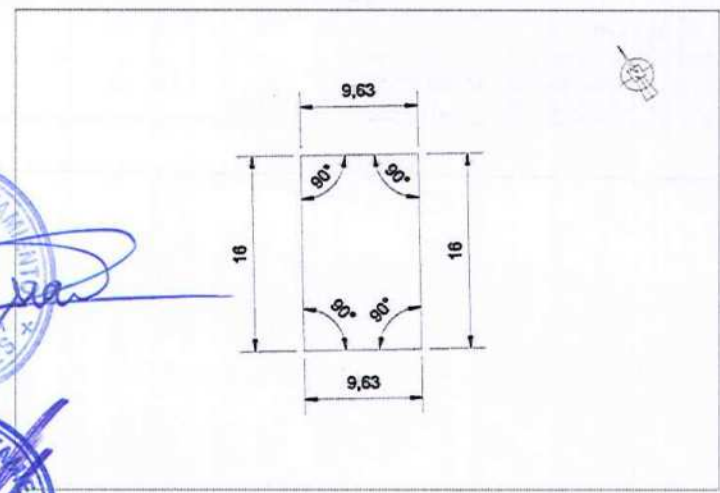


*María Isabel Sosa Segura*



<b>PLAYA DE ARINAGA</b>	<b>SUELO URBANIZABLE SECTORIZADO ORDENADO RESIDENCIAL</b>	<b>SUSo 5-R</b>
-------------------------	---	-----------------

FICHA URBANÍSTICA			
ORDENANZA	SUPERFICIE	MANZANA	PARCELA
M2	154,08 m <sup>2</sup>	G	G40



Playa de ARINAGA del Término Municipal de Agüimes

**LINDEROS:**  
NORTE: PARCELA G4 Y PARCELA G5  
SUR: CALLE BERGANTÍN  
ESTE: PARCELA G39  
OESTE: PARCELA G41

**CARACTERÍSTICAS GENERALES**

USO: RESIDENCIAL  
EDIFICABILIDAD: 1,34 m<sup>2</sup>/m<sup>2</sup>.  
OCUPACIÓN: 100%  
NUM. PLANTAS: 2 sobre rasante.  
ALTURA: SEGÚN P.G.O.  
RETRANQUEOS: no existen.

**CUOTA DE PARTICIPACIÓN EN LA LIQUIDACIÓN DEFINITIVA:** 0,25%

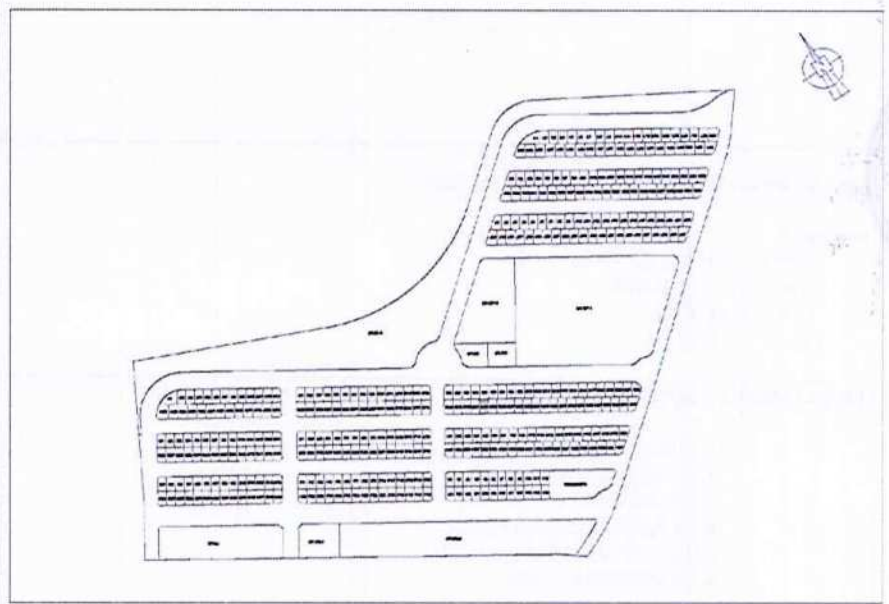
**FINCA DE APORTACIÓN**

DENOMINACIÓN: LLANOS DE ARINAGA  
SUPERFICIE: 206.318 m<sup>2</sup>.  
PROPIETARIO: INSTITUTO PIADOSO ECLESIASTICO "JESÚS SACRAMENTADO"  
REPRESENTANTE: MARÍA ISABEL SOSA SEGURA

**LINDEROS**

NORTE: RESTO DE LA FINCA MATRIZ  
SUR: CALLE GARCÍA DE TOLEDO Y PASEO DEL FARO  
ESTE: RESTO DE LA FINCA MATRIZ Y PASEO DEL FARO  
OESTE: RESTO DE LA FINCA MATRIZ Y CALLE ÁLVAREZ DE TOLEDO

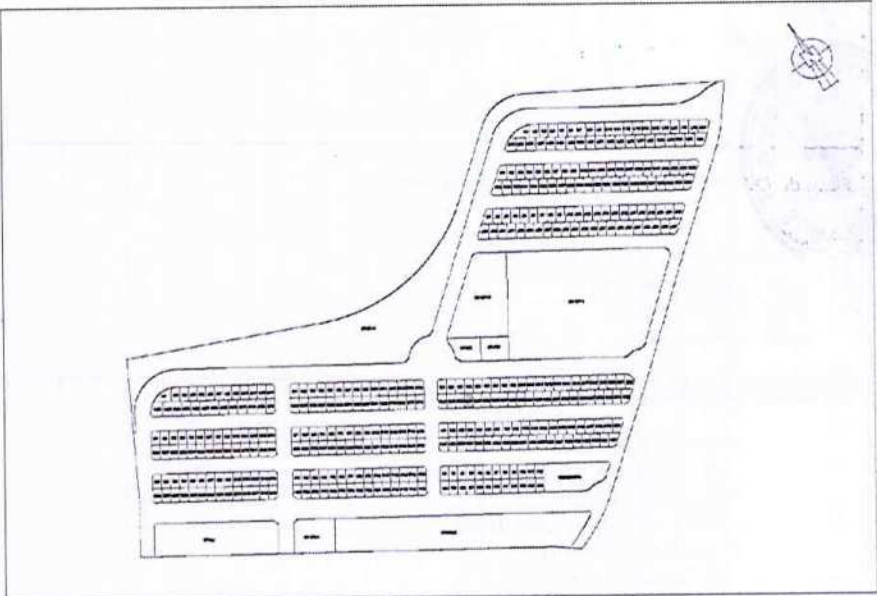
**LOCALIZACIÓN**



PLAYA DE ARINAGA		SUELO URBANIZABLE SECTORIZADO ORDENADO RESIDENCIAL		SUSo 5-R	
FICHA URBANÍSTICA					
ORDENANZA	SUPERFICIE	MANZANA	PARCELA		
M2	154,08 m <sup>2</sup>	G	G41		
					
Playa de ARINAGA del Término Municipal de Agüimes					
LINDEROS:					
NORTE: PARCELA G3 Y PARCELA G4					
SUR: CALLE BERGANTÍN					
ESTE: PARCELA G40					
OESTE: PARCELA G42					
CARACTERÍSTICAS GENERALES					
USO: RESIDENCIAL					
EDIFICABILIDAD: 1,34 m <sup>2</sup> /m <sup>2</sup> .					
OCUPACIÓN: 100%					
NUM. PLANTAS: 2 sobre rasante.					
ALTURA: SEGÚN P.G.O.					
RETRANQUEOS: no existen.					
CUOTA DE PARTICIPACIÓN EN LA LIQUIDACIÓN DEFINITIVA: 0,25%					

*Handwritten signature and scribbles in blue ink.*



FINCA DE APORTACIÓN	
DENOMINACIÓN: LLANOS DE ARINAGA	
SUPERFICIE: 206.318 m <sup>2</sup> .	
PROPIETARIO: INSTITUTO PIADOSO ECLESIASTICO "JESÚS SACRAMENTADO"	
REPRESENTANTE: MARÍA ISABEL SOSA SEGURA	
LINDEROS	
NORTE: RESTO DE LA FINCA MATRIZ	
SUR: CALLE GARCÍA DE TOLEDO Y PASEO DEL FARO	
ESTE: RESTO DE LA FINCA MATRIZ Y PASEO DEL FARO	
OESTE: RESTO DE LA FINCA MATRIZ Y CALLE ÁLVAREZ DE TOLEDO	
LOCALIZACIÓN	
	

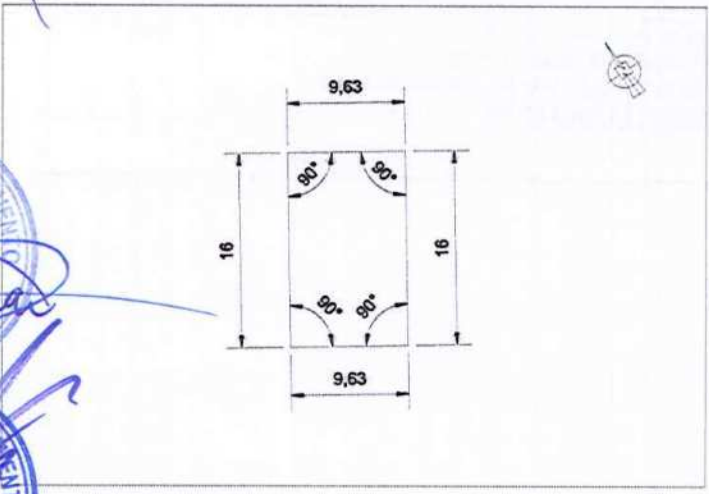


*M. Isabel Sosa Segura*

*[Handwritten signatures and stamps]*

<b>PLAYA DE ARINAGA</b>	<b>SUELO URBANIZABLE SECTORIZADO ORDENADO RESIDENCIAL</b>	<b>SUSo 5-R</b>
-------------------------	---	-----------------

FICHA URBANÍSTICA			
ORDENANZA	SUPERFICIE	MANZANA	PARCELA
M2	154,08 m <sup>2</sup>	G	G42



Playa de ARINAGA del Término Municipal de Agüimes

**LINDEROS:**  
 NORTE: PARCELA G2 Y PARCELA G3  
 SUR: CALLE BERGANTÍN  
 ESTE: PARCELA G41  
 OESTE: PARCELA G43

**CARACTERÍSTICAS GENERALES**

USO: RESIDENCIAL  
 EDIFICABILIDAD: 1,34 m<sup>2</sup>/m<sup>2</sup>.  
 OCUPACIÓN: 100%  
 NUM. PLANTAS: 2 sobre rasante.  
 ALTURA: SEGÚN P.G.O.  
 RETRANQUEOS: no existen.

**CUOTA DE PARTICIPACIÓN EN LA LIQUIDACIÓN DEFINITIVA:** 0,25%

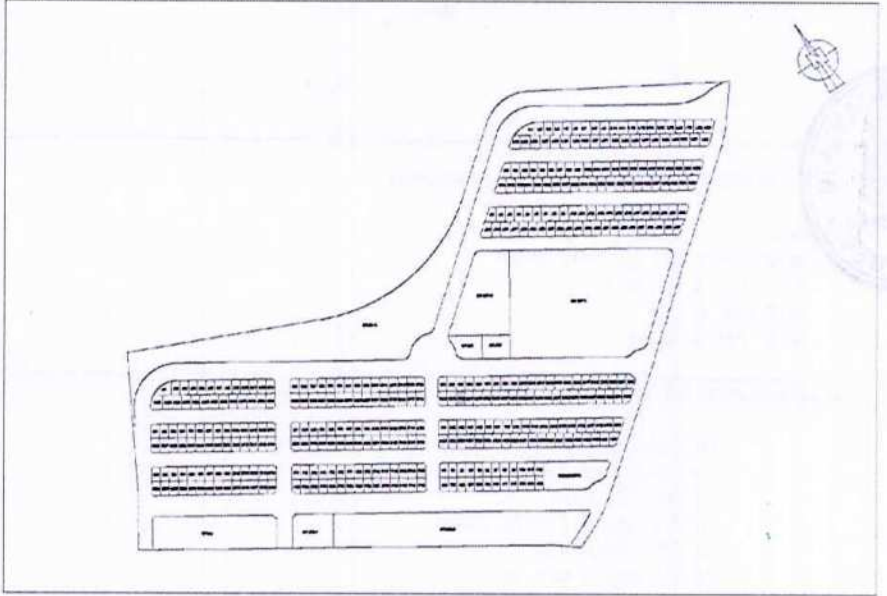
**FINCA DE APORTACIÓN**

DENOMINACIÓN: LLANOS DE ARINAGA  
 SUPERFICIE: 206.318 m<sup>2</sup>.  
 PROPIETARIO: INSTITUTO PIADOSO ECLESIAÍSTICO "JESÚS SACRAMENTADO"  
 REPRESENTANTE: MARÍA ISABEL SOSA SEGURA

**LINDEROS**

NORTE: RESTO DE LA FINCA MATRIZ  
 SUR: CALLE GARCÍA DE TOLEDO Y PASEO DEL FARO  
 ESTE: RESTO DE LA FINCA MATRIZ Y PASEO DEL FARO  
 OESTE: RESTO DE LA FINCA MATRIZ Y CALLE ÁLVAREZ DE TOLEDO

**LOCALIZACIÓN**



PLAYA DE ARINAGA		SUELO URBANIZABLE SECTORIZADO ORDENADO RESIDENCIAL		SUSo 5-R	
FICHA URBANÍSTICA					
ORDENANZA	SUPERFICIE	MANZANA	PARCELA		
M2	154,08 m <sup>2</sup>	G	G43		
Playa de ARINAGA del Término Municipal de Agüimes					
<b>LINDEROS:</b> NORTE: PARCELA G1 Y PARCELA G2 SUR: CALLE BERGANTÍN ESTE: PARCELA G42 OESTE: PARCELA G44					
<b>CARACTERÍSTICAS GENERALES</b>					
USO: RESIDENCIAL. EDIFICABILIDAD: 1,34 m <sup>2</sup> /m <sup>2</sup> . OCUPACIÓN: 100% NUM. PLANTAS: 2 sobre rasante. ALTURA: SEGÚN P.G.O. RETRANQUEOS: no existen.					
CUOTA DE PARTICIPACIÓN EN LA LIQUIDACIÓN DEFINITIVA: 0,25%					

FINCA DE APORTACIÓN	
DENOMINACIÓN: LLANOS DE ARINAGA SUPERFICIE: 206.318 m <sup>2</sup> . PROPIETARIO: INSTITUTO PIADOSO ECLESIAÍSTICO "JESÚS SACRAMENTADO" REPRESENTANTE: MARÍA ISABEL SOSA SEGURA	
LINDEROS	
NORTE: RESTO DE LA FINCA MATRIZ SUR: CALLE GARCÍA DE TOLEDO Y PASEO DEL FARO ESTE: RESTO DE LA FINCA MATRIZ Y PASEO DEL FARO OESTE: RESTO DE LA FINCA MATRIZ Y CALLE ÁLVAREZ DE TOLEDO	
LOCALIZACIÓN	

*la J. Sosa Segura*

*la J. Sosa Segura*

SECRETARÍA

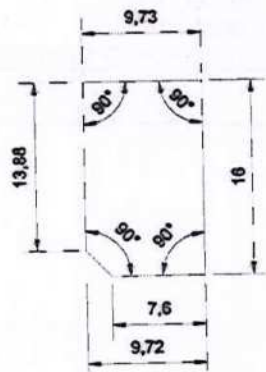
AGÜIMES



<b>PLAYA DE ARINAGA</b>	<b>SUELO URBANIZABLE SECTORIZADO ORDENADO RESIDENCIAL</b>	<b>SUSo 5-R</b>
-------------------------	---	-----------------

**FICHA URBANÍSTICA**

ORDENANZA	SUPERFICIE	MANZANA	PARCELA
M2	153,33 m <sup>2</sup>	G	G44



Playa de ARINAGA del Término Municipal de Agüimes

**LINDEROS:**

- NORTE: PARCELA G1
- SUR: CALLE BERGANTÍN
- ESTE: PARCELA G43
- OESTE: CALLE FALÚA

**CARACTERÍSTICAS GENERALES**

- USO: RESIDENCIAL.
- EDIFICABILIDAD: 1,34 m<sup>2</sup>/m<sup>2</sup>.
- OCUPACIÓN: 100%
- NUM. PLANTAS: 2 sobre rasante.
- ALTURA: SEGÚN P.G.O.
- RETRANQUEOS: no existen.

**CUOTA DE PARTICIPACIÓN EN LA LIQUIDACIÓN DEFINITIVA: 0,25%**

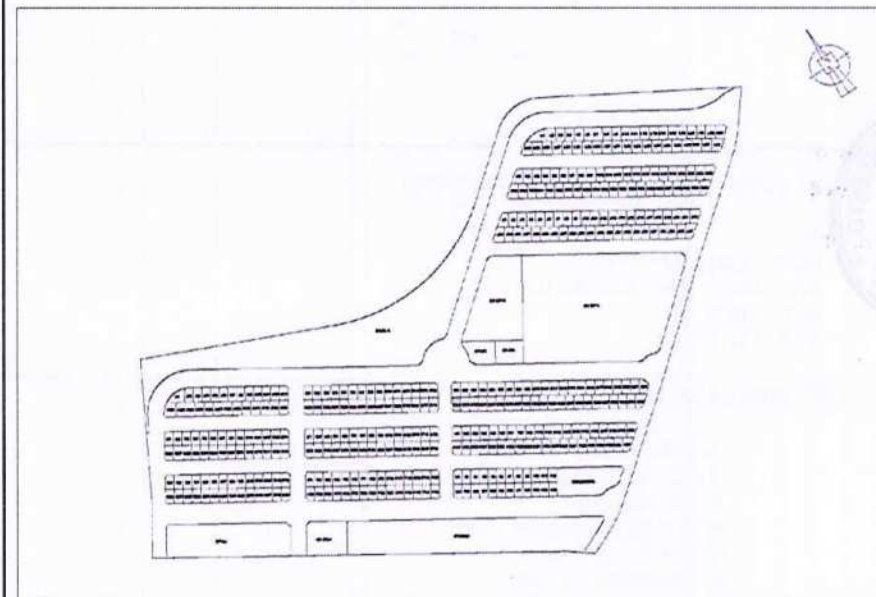
**FINCA DE APORTACIÓN**

DENOMINACIÓN: LLANOS DE ARINAGA  
 SUPERFICIE: 206.318 m<sup>2</sup>.  
 PROPIETARIO: INSTITUTO PIADOSO ECLESIAÍSTICO "JESÚS SACRAMENTADO"  
 REPRESENTANTE: MARÍA ISABEL SOSA SEGURA

**LINDEROS**

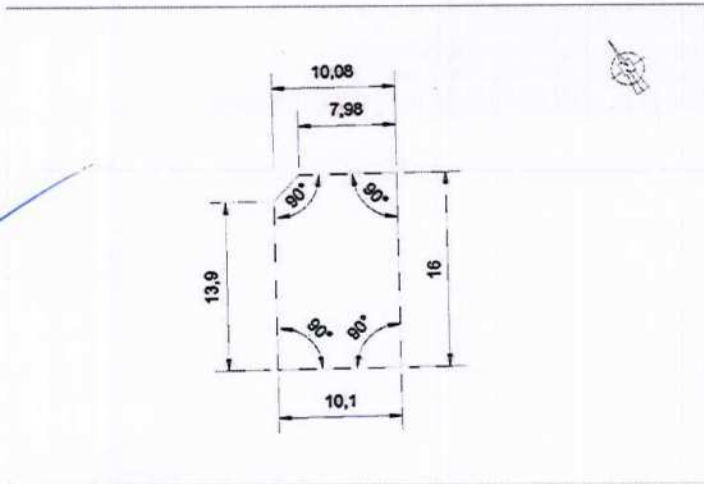
NORTE: RESTO DE LA FINCA MATRIZ  
 SUR: CALLE GARCÍA DE TOLEDO Y PASEO DEL FARO  
 ESTE: RESTO DE LA FINCA MATRIZ Y PASEO DEL FARO  
 OESTE: RESTO DE LA FINCA MATRIZ Y CALLE ÁLVAREZ DE TOLEDO

**LOCALIZACIÓN**



<b>PLAYA DE ARINAGA</b>	<b>SUELO URBANIZABLE SECTORIZADO ORDENADO RESIDENCIAL</b>	<b>SUSo 5-R</b>
-------------------------	---	-----------------

FICHA URBANÍSTICA			
ORDENANZA	SUPERFICIE	MANZANA	PARCELA
M2	159,21 m <sup>2</sup>	H	H1



Playa de ARINAGA del Término Municipal de Agüimes

LINDEROS:

- NORTE: CALLE BERGANTÍN
- SUR: PARCELA H39 Y PARCELA H40
- ESTE: PARCELA H2
- OESTE: CALLE FALÚA

**CARACTERÍSTICAS GENERALES**

- USO: RESIDENCIAL.
- EDIFICABILIDAD: 1,34 m<sup>2</sup>/m<sup>2</sup>.
- OCUPACIÓN: 100%
- NUM. PLANTAS: 2 sobre rasante.
- ALTURA: SEGÚN P.G.O.
- RETRANQUEOS: no existen.

CUOTA DE PARTICIPACIÓN EN LA LIQUIDACIÓN DEFINITIVA: 0,26%

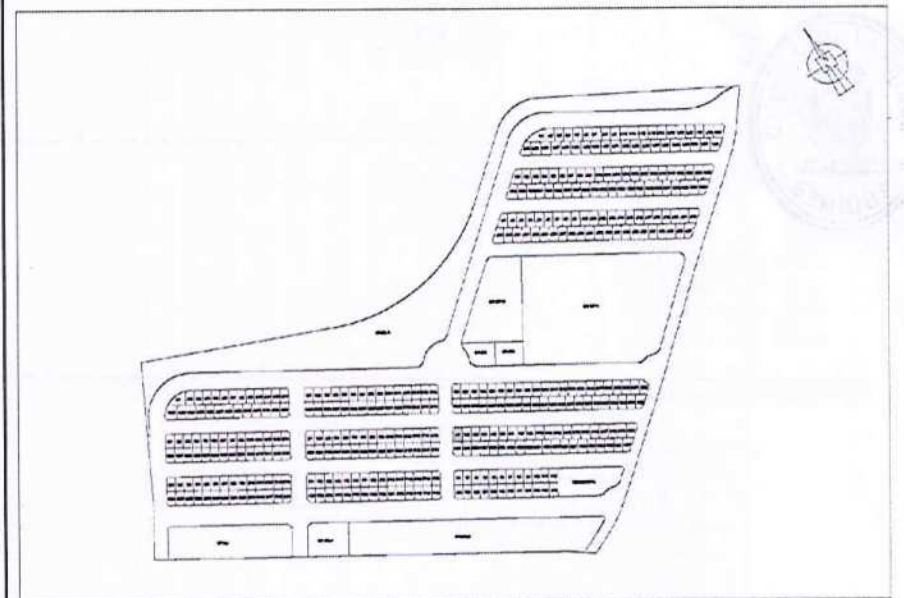
**FINCA DE APORTACIÓN**

DENOMINACIÓN: LLANOS DE ARINAGA  
 SUPERFICIE: 206.318 m<sup>2</sup>.  
 PROPIETARIO: INSTITUTO PIADOSO ECLESIASTICO "JESÚS SACRAMENTADO"  
 REPRESENTANTE: MARÍA ISABEL SOSA SEGURA

**LINDEROS**

NORTE: RESTO DE LA FINCA MATRIZ  
 SUR: CALLE GARCÍA DE TOLEDO Y PASEO DEL FARO  
 ESTE: RESTO DE LA FINCA MATRIZ Y PASEO DEL FARO  
 OESTE: RESTO DE LA FINCA MATRIZ Y CALLE ÁLVAREZ DE TOLEDO

**LOCALIZACIÓN**



*M. Isabel Sosa Segura*

*[Handwritten signature]*

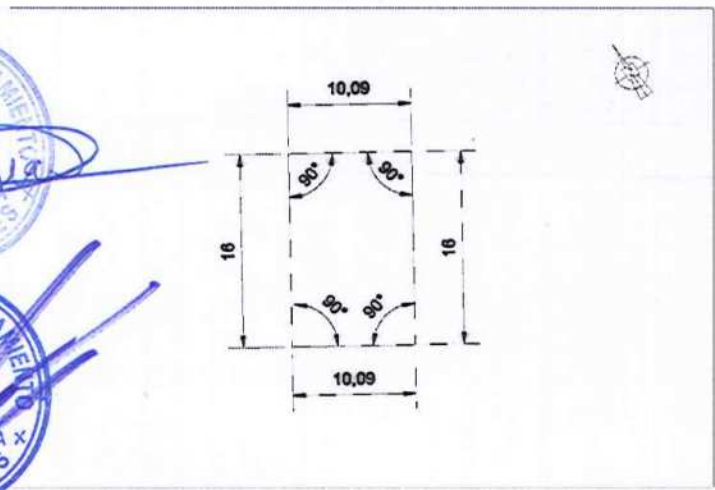
**ILUSTRE AYUNTAMIENTO DE AGÜIMES**  
 X SECRETARÍA X



*Maria Isabel Sosa Segura*

<b>PLAYA DE ARINAGA</b>	<b>SUELO URBANIZABLE SECTORIZADO ORDENADO RESIDENCIAL</b>	<b>SUSo 5-R</b>
-------------------------	---	-----------------

FICHA URBANÍSTICA			
ORDENANZA	SUPERFICIE	MANZANA	PARCELA
M2	161,46 m <sup>2</sup>	H	H2



Playa de ARINAGA del Término Municipal de Agüimes

**LINDEROS:**

- NORTE: CALLE BERGANTÍN
- SUR: PARCELA H38 Y PARCELA H39
- ESTE: PARCELA H3
- OESTE: PARCELA H1

**CARACTERÍSTICAS GENERALES**

- USO: RESIDENCIAL.
- EDIFICABILIDAD: 1,34 m<sup>2</sup>/m<sup>2</sup>.
- OCUPACIÓN: 100%
- NUM. PLANTAS: 2 sobre rasante.
- ALTURA: SEGÚN P.G.O.
- RETRANQUEOS: no existen.

**CUOTA DE PARTICIPACIÓN EN LA LIQUIDACIÓN DEFINITIVA: 0,26%**

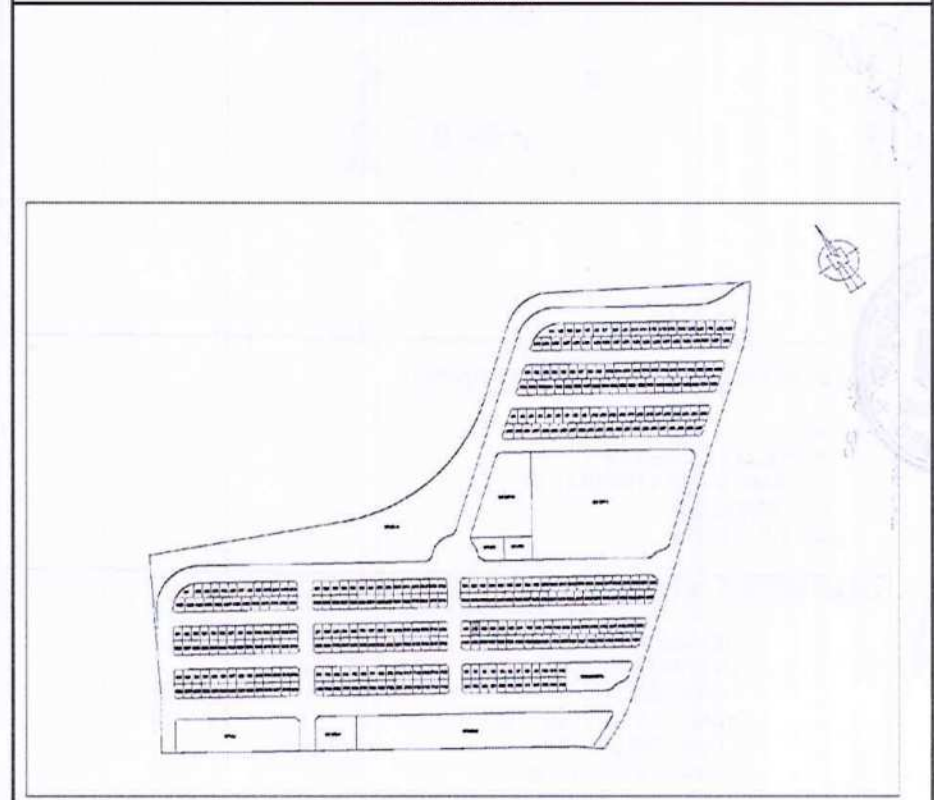
**FINCA DE APORTACIÓN**

DENOMINACIÓN: LLANOS DE ARINAGA  
SUPERFICIE: 206.318 m<sup>2</sup>.  
PROPIETARIO: INSTITUTO PIADOSO ECLESIASTICO "JESÚS SACRAMENTADO"  
REPRESENTANTE: MARÍA ISABEL SOSA SEGURA

**LINDEROS**

NORTE: RESTO DE LA FINCA MATRIZ  
SUR: CALLE GARCÍA DE TOLEDO Y PASEO DEL FARO  
ESTE: RESTO DE LA FINCA MATRIZ Y PASEO DEL FARO  
OESTE: RESTO DE LA FINCA MATRIZ Y CALLE ÁLVAREZ DE TOLEDO

**LOCALIZACIÓN**



PLAYA DE ARINAGA		SUELO URBANIZABLE SECTORIZADO ORDENADO RESIDENCIAL	SUSo 5-R	
FICHA URBANÍSTICA				
ORDENANZA	SUPERFICIE	MANZANA	PARCELA	
M2	161,46 m <sup>2</sup>	H	H3	
Playa de ARINAGA del Término Municipal de Agüimes				
LINDEROS:				
NORTE: CALLE BERGANTÍN				
SUR: PARCELA H37 Y PARCELA H38				
ESTE: PARCELA H4				
OESTE: PARCELA H2				
CARACTERÍSTICAS GENERALES				
USO: RESIDENCIAL.				
EDIFICABILIDAD: 1,34 m <sup>2</sup> /m <sup>2</sup> .				
OCUPACIÓN: 100%				
NUM. PLANTAS: 2 sobre rasante.				
ALTURA: SEGÚN P.G.O.				
RETRANQUEOS: no existen.				
CUOTA DE PARTICIPACIÓN EN LA LIQUIDACIÓN DEFINITIVA: 0,26%				

FINCA DE APORTACIÓN
DENOMINACIÓN: LLANOS DE ARINAGA SUPERFICIE: 206.318 m <sup>2</sup> . PROPIETARIO: INSTITUTO PIADOSO ECLESIASTICO "JESÚS SACRAMENTADO" REPRESENTANTE: MARÍA ISABEL SOSA SEGURA
LINDEROS
NORTE: RESTO DE LA FINCA MATRIZ SUR: CALLE GARCÍA DE TOLEDO Y PASEO DEL FARO ESTE: RESTO DE LA FINCA MATRIZ Y PASEO DEL FARO OESTE: RESTO DE LA FINCA MATRIZ Y CALLE ÁLVAREZ DE TOLEDO
LOCALIZACIÓN

*María Isabel Sosa Segura*

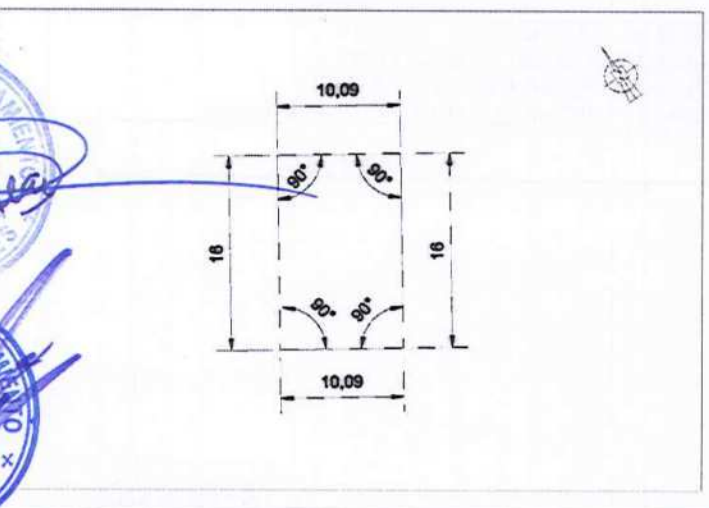




*M. Isabel Sosa Segura*  
*M. Isabel Sosa Segura*

<b>PLAYA DE ARINAGA</b>	<b>SUELO URBANIZABLE SECTORIZADO ORDENADO RESIDENCIAL</b>	<b>SUSo 5-R</b>
-------------------------	---	-----------------

FICHA URBANÍSTICA			
ORDENANZA	SUPERFICIE	MANZANA	PARCELA
M2	161,46 m <sup>2</sup>	H	H4



Playa de ARINAGA del Término Municipal de Agüimes

**LINDEROS:**  
 NORTE: CALLE BERGANTÍN  
 SUR: PARCELA H36 Y PARCELA H37  
 ESTE: PARCELA H5  
 OESTE: PARCELA H3

**CARACTERÍSTICAS GENERALES**

USO: RESIDENCIAL.  
 EDIFICABILIDAD: 1,34 m<sup>2</sup>/m<sup>2</sup>.  
 OCUPACIÓN: 100%  
 NUM. PLANTAS: 2 sobre rasante.  
 ALTURA: SEGÚN P.G.O.  
 RETRANQUEOS: no existen.

**CUOTA DE PARTICIPACIÓN EN LA LIQUIDACIÓN DEFINITIVA: 0,26%**

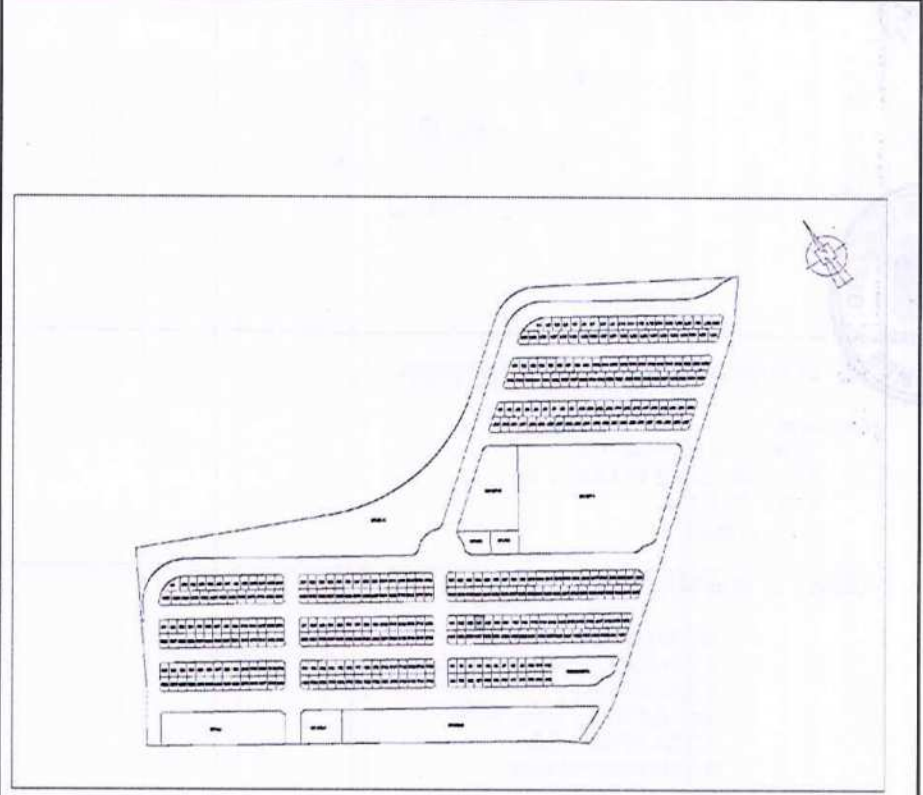
**FINCA DE APORTACIÓN**

DENOMINACIÓN: LLANOS DE ARINAGA  
 SUPERFICIE: 206.318 m<sup>2</sup>.  
 PROPIETARIO: INSTITUTO PIADOSO ECLESIASTICO "JESÚS SACRAMENTADO"  
 REPRESENTANTE: MARÍA ISABEL SOSA SEGURA

**LINDEROS**

NORTE: RESTO DE LA FINCA MATRIZ  
 SUR: CALLE GARCÍA DE TOLEDO Y PASEO DEL FARO  
 ESTE: RESTO DE LA FINCA MATRIZ Y PASEO DEL FARO  
 OESTE: RESTO DE LA FINCA MATRIZ Y CALLE ÁLVAREZ DE TOLEDO

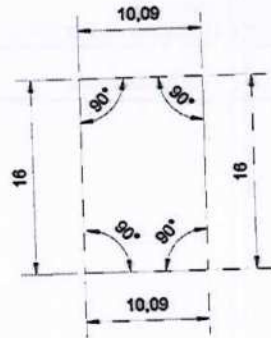
**LOCALIZACIÓN**



<b>PLAYA DE ARINAGA</b>	<b>SUELO URBANIZABLE SECTORIZADO ORDENADO RESIDENCIAL</b>	<b>SUSo 5-R</b>
-------------------------	---	-----------------

**FICHA URBANÍSTICA**

ORDENANZA	SUPERFICIE	MANZANA	PARCELA
M2	161,46 m <sup>2</sup>	H	H5



Playa de ARINAGA del Término Municipal de Agüimes

**LINDEROS:**

- NORTE: CALLE BERGANTÍN
- SUR: PARCELA H35 Y PARCELA H36
- ESTE: PARCELA H6
- OESTE: PARCELA H4

**CARACTERÍSTICAS GENERALES**

- USO: RESIDENCIAL.
- EDIFICABILIDAD: 1,34 m<sup>2</sup>/m<sup>2</sup>.
- OCUPACIÓN: 100%
- NUM. PLANTAS: 2 sobre rasante.
- ALTURA: SEGÚN P.G.O.
- RETRANQUEOS: no existen.

**CUOTA DE PARTICIPACIÓN EN LA LIQUIDACIÓN DEFINITIVA: 0,26%**

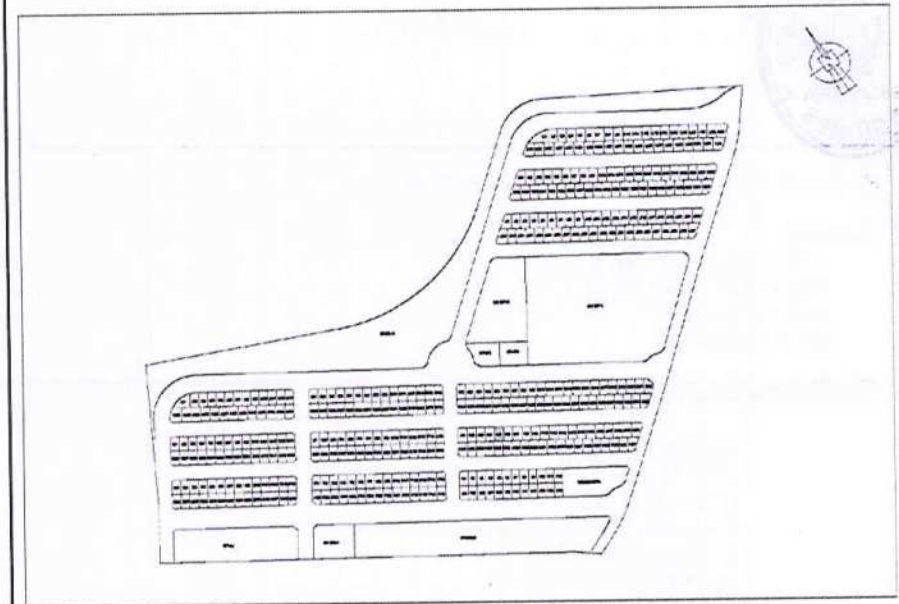
**FINCA DE APORTACIÓN**

DENOMINACIÓN: LLANOS DE ARINAGA  
 SUPERFICIE: 206.318 m<sup>2</sup>.  
 PROPIETARIO: INSTITUTO PIADOSO ECLESIAÍSTICO "JESÚS SACRAMENTADO"  
 REPRESENTANTE: MARÍA ISABEL SOSA SEGURA

**LINDEROS**

NORTE: RESTO DE LA FINCA MATRIZ  
 SUR: CALLE GARCÍA DE TOLEDO Y PASEO DEL FARO  
 ESTE: RESTO DE LA FINCA MATRIZ Y PASEO DEL FARO  
 OESTE: RESTO DE LA FINCA MATRIZ Y CALLE ÁLVAREZ DE TOLEDO

**LOCALIZACIÓN**





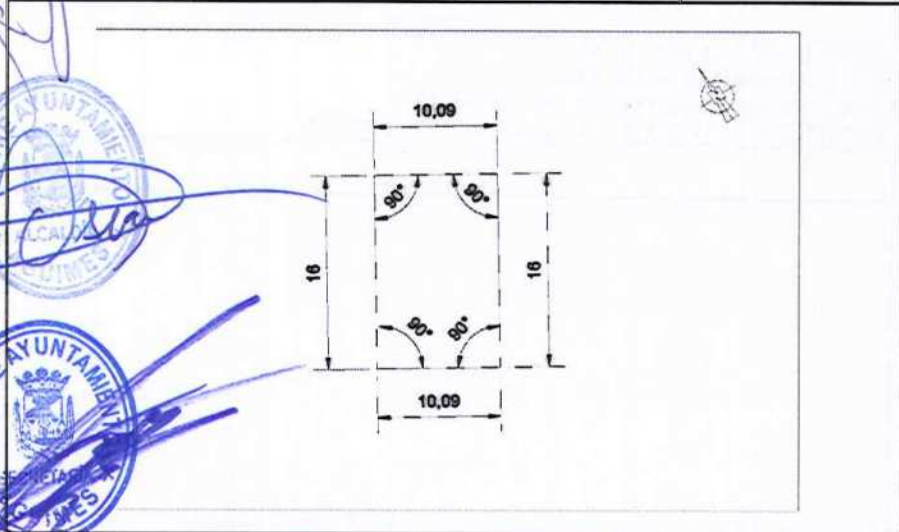
*Ma. Isabel Sosa Segura*

*Ma. Isabel Sosa Segura*

*Ma. Isabel Sosa Segura*

<b>PLAYA DE ARINAGA</b>	<b>SUELO URBANIZABLE SECTORIZADO ORDENADO RESIDENCIAL</b>	<b>SUSo 5-R</b>
-------------------------	---	-----------------

<b>FICHA URBANÍSTICA</b>			
<b>ORDENANZA</b>	<b>SUPERFICIE</b>	<b>MANZANA</b>	<b>PARCELA</b>
M2	161,46 m <sup>2</sup>	H	H6



Playa de ARINAGA del Término Municipal de Agüimes

**LINDEROS:**  
 NORTE: CALLE BERGANTÍN  
 SUR: PARCELA H34 Y PARCELA H35  
 ESTE: PARCELA H7  
 OESTE: PARCELA H5

**CARACTERÍSTICAS GENERALES**

USO: RESIDENCIAL.  
 EDIFICABILIDAD: 1,34 m<sup>2</sup>/m<sup>2</sup>.  
 OCUPACIÓN: 100%  
 NUM. PLANTAS: 2 sobre rasante.  
 ALTURA: SEGÚN P.G.O.  
 RETRANQUEOS: no existen.

**CUOTA DE PARTICIPACIÓN EN LA LIQUIDACIÓN DEFINITIVA: 0,26%**

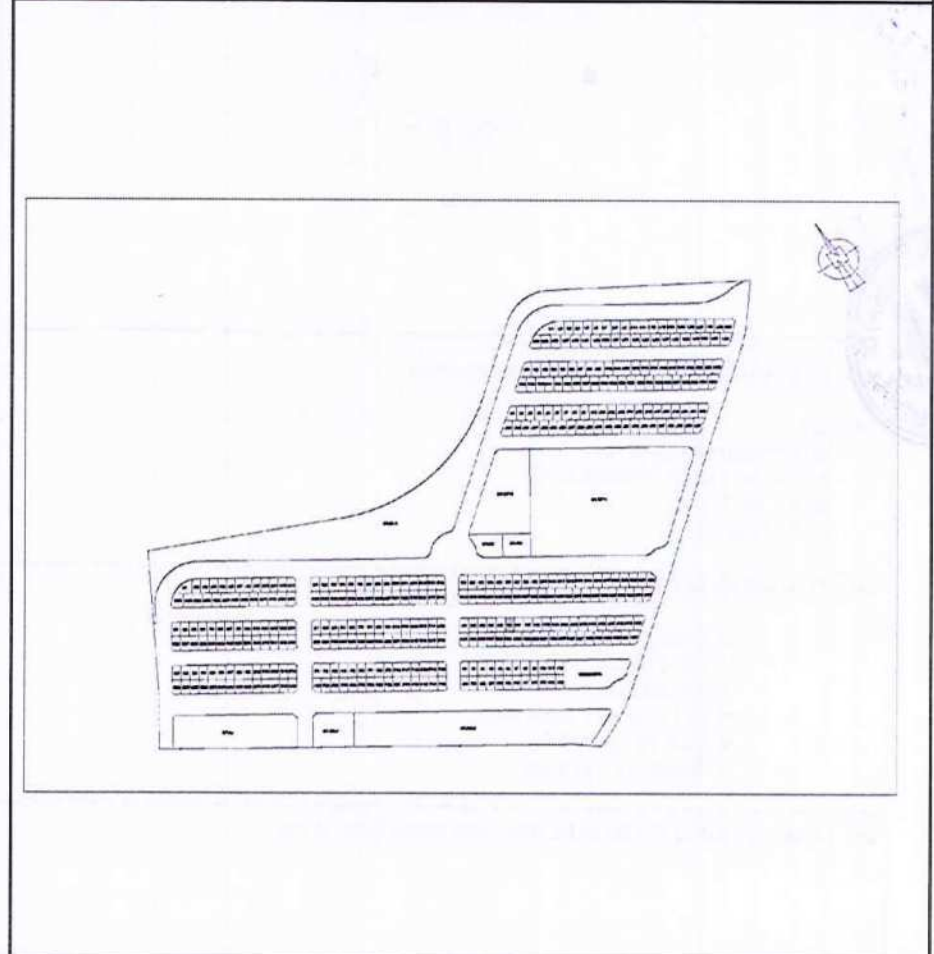
**FINCA DE APORTACIÓN**

DENOMINACIÓN: LLANOS DE ARINAGA  
 SUPERFICIE: 206.318 m<sup>2</sup>.  
 PROPIETARIO: INSTITUTO PIADOSO ECLESIASTICO "JESÚS SACRAMENTADO"  
 REPRESENTANTE: MARÍA ISABEL SOSA SEGURA

**LINDEROS**

NORTE: RESTO DE LA FINCA MATRIZ  
 SUR: CALLE GARCÍA DE TOLEDO Y PASEO DEL FARO  
 ESTE: RESTO DE LA FINCA MATRIZ Y PASEO DEL FARO  
 OESTE: RESTO DE LA FINCA MATRIZ Y CALLE ÁLVAREZ DE TOLEDO

**LOCALIZACIÓN**



<b>PLAYA DE ARINAGA</b>		<b>SUELO URBANIZABLE SECTORIZADO ORDENADO RESIDENCIAL</b>	<b>SUSo 5-R</b>
<b>FICHA URBANÍSTICA</b>			
<b>ORDENANZA</b>	<b>SUPERFICIE</b>	<b>MANZANA</b>	<b>PARCELA</b>
M2	161,46 m <sup>2</sup>	H	H7
<p>Playa de ARINAGA del Término Municipal de Agüimes</p> <p><b>LINDEROS:</b>          NORTE: CALLE BERGANTÍN          SUR: PARCELA H33 Y PARCELA H34          ESTE: PARCELA H8          OESTE: PARCELA H6</p>			
<p><b>CARACTERÍSTICAS GENERALES</b></p> <p>USO: RESIDENCIAL.          EDIFICABILIDAD: 1,34 m<sup>2</sup>/m<sup>2</sup>.          OCUPACIÓN: 100%          NUM. PLANTAS: 2 sobre rasante.          ALTURA: SEGÚN P.G.O.          RETRANQUEOS: no existen.</p>			
<p><b>CUOTA DE PARTICIPACIÓN EN LA LIQUIDACIÓN DEFINITIVA: 0,26%</b></p>			

<b>FINCA DE APORTACIÓN</b>
<p>DENOMINACIÓN: LLANOS DE ARINAGA          SUPERFICIE: 206.318 m<sup>2</sup>.          PROPIETARIO: INSTITUTO PIADOSO ECLESIAÍSTICO "JESÚS SACRAMENTADO"          REPRESENTANTE: MARÍA ISABEL SOSA SEGURA</p>
<b>LINDEROS</b>
<p>NORTE: RESTO DE LA FINCA MATRIZ          SUR: CALLE GARCÍA DE TOLEDO Y PASEO DEL FARO          ESTE: RESTO DE LA FINCA MATRIZ Y PASEO DEL FARO          OESTE: RESTO DE LA FINCA MATRIZ Y CALLE ÁLVAREZ DE TOLEDO</p>
<b>LOCALIZACIÓN</b>

*He sobre sus...*



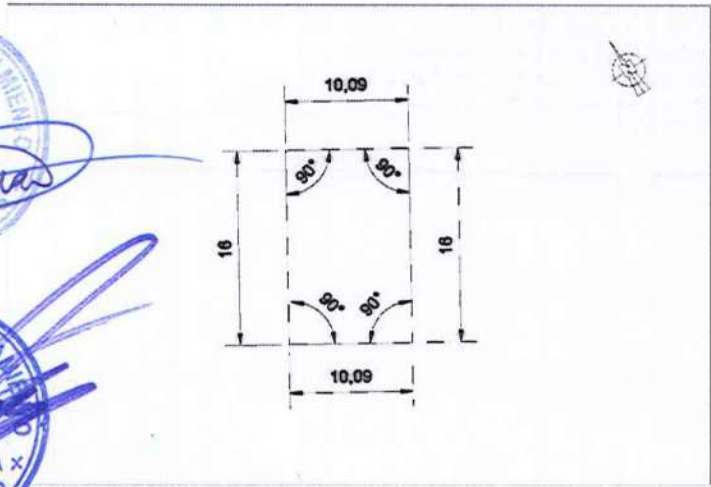


*La Srta. Sosa Segura*

*U. Sosa*

PLAYA DE ARINAGA	SUELO URBANIZABLE SECTORIZADO ORDENADO RESIDENCIAL	SUSo 5-R
------------------	---	----------

FICHA URBANÍSTICA			
ORDENANZA	SUPERFICIE	MANZANA	PARCELA
M2	161,46 m <sup>2</sup>	H	H8



Playa de ARINAGA del Término Municipal de Agüimes

**LINDEROS:**

- NORTE: CALLE BERGANTÍN
- SUR: PARCELA H32 Y PARCELA H33
- ESTE: PARCELA H9
- OESTE: PARCELA H7

**CARACTERÍSTICAS GENERALES**

- USO: RESIDENCIAL.
- EDIFICABILIDAD: 1,34 m<sup>2</sup>/m<sup>2</sup>.
- OCUPACIÓN: 100%
- NUM. PLANTAS: 2 sobre rasante.
- ALTURA: SEGÚN P.G.O.
- RETRANQUEOS: no existen.

**CUOTA DE PARTICIPACIÓN EN LA LIQUIDACIÓN DEFINITIVA: 0,26%**

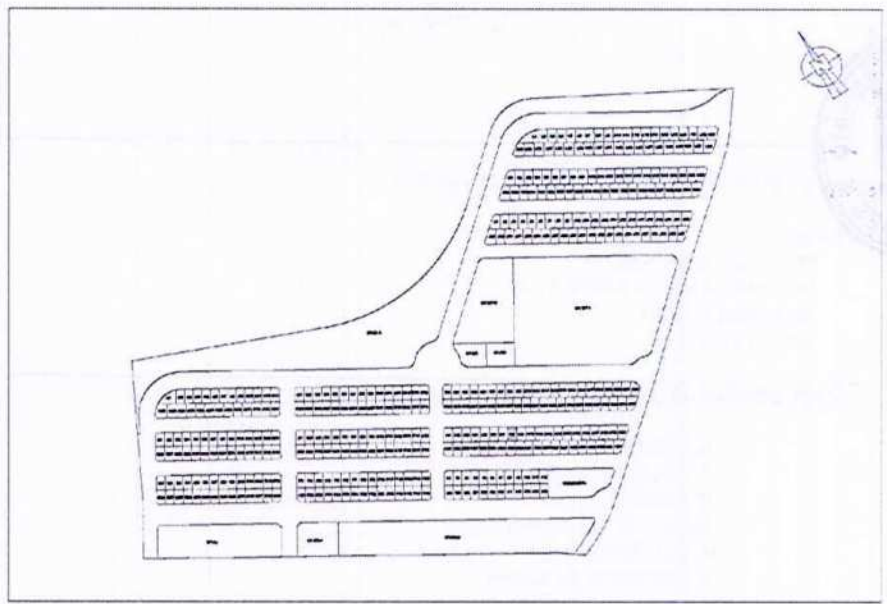
**FINCA DE APORTACIÓN**

DENOMINACIÓN: LLANOS DE ARINAGA  
 SUPERFICIE: 206.318 m<sup>2</sup>.  
 PROPIETARIO: INSTITUTO PIADOSO ECLESIASTICO "JESÚS SACRAMENTADO"  
 REPRESENTANTE: MARÍA ISABEL SOSA SEGURA

**LINDEROS**

NORTE: RESTO DE LA FINCA MATRIZ  
 SUR: CALLE GARCÍA DE TOLEDO Y PASEO DEL FARO  
 ESTE: RESTO DE LA FINCA MATRIZ Y PASEO DEL FARO  
 OESTE: RESTO DE LA FINCA MATRIZ Y CALLE ÁLVAREZ DE TOLEDO

**LOCALIZACIÓN**



<b>PLAYA DE ARINAGA</b>		<b>SUELO URBANIZABLE SECTORIZADO ORDENADO RESIDENCIAL</b>		<b>SUSo 5-R</b>	
<b>FICHA URBANÍSTICA</b>					
<b>ORDENANZA</b>	<b>SUPERFICIE</b>	<b>MANZANA</b>	<b>PARCELA</b>		
M2	161,46 m <sup>2</sup>	H	H9		
Playa de ARINAGA del Término Municipal de Agüimes <b>LINDEROS:</b> NORTE: CALLE BERGANTÍN SUR: PARCELA H31 Y PARCELA H32 ESTE: PARCELA H10 OESTE: PARCELA H8					
<b>CARACTERÍSTICAS GENERALES</b>					
USO: RESIDENCIAL. EDIFICABILIDAD: 1,34 m <sup>2</sup> /m <sup>2</sup> . OCUPACIÓN: 100% NUM. PLANTAS: 2 sobre rasante. ALTURA: SEGÚN P.G.O. RETRANQUEOS: no existen.					
<b>CUOTA DE PARTICIPACIÓN EN LA LIQUIDACIÓN DEFINITIVA: 0,26%</b>					

<b>FINCA DE APORTACIÓN</b>	
DENOMINACIÓN: LLANOS DE ARINAGA SUPERFICIE: 206.318 m <sup>2</sup> . PROPIETARIO: INSTITUTO PIADOSO ECLESIAÍSTICO "JESÚS SACRAMENTADO" REPRESENTANTE: MARÍA ISABEL SOSA SEGURA	
<b>LINDEROS</b>	
NORTE: RESTO DE LA FINCA MATRIZ SUR: CALLE GARCÍA DE TOLEDO Y PASEO DEL FARO ESTE: RESTO DE LA FINCA MATRIZ Y PASEO DEL FARO OESTE: RESTO DE LA FINCA MATRIZ Y CALLE ÁLVAREZ DE TOLEDO	
<b>LOCALIZACIÓN</b>	

*Maria Isabel Sosa Segura*

SECRETARÍA DE AGÜIMES

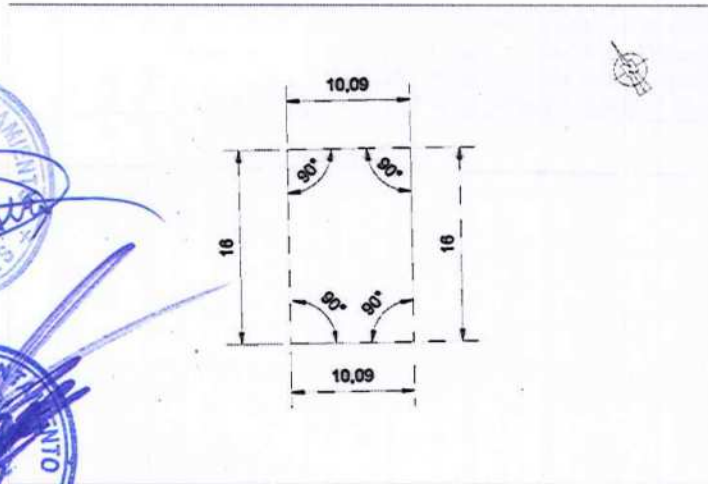
SECRETARÍA DE AGÜIMES



PLAYA DE ARINAGA	SUELO URBANIZABLE SECTORIZADO ORDENADO RESIDENCIAL	SUSo 5-R
------------------	---	----------

FICHA URBANÍSTICA

ORDENANZA	SUPERFICIE	MANZANA	PARCELA
M2	161,46 m <sup>2</sup>	H	H10



Playa de ARINAGA del Término Municipal de Agüimes

LINDEROS:

NORTE: CALLE BERGANTÍN  
 SUR: PARCELA H30 Y PARCELA H31  
 ESTE: PARCELA H11  
 OESTE: PARCELA H9

CARACTERÍSTICAS GENERALES

USO: RESIDENCIAL.  
 EDIFICABILIDAD: 1,34 m<sup>2</sup>/m<sup>2</sup>.  
 OCUPACIÓN: 100%  
 NUM. PLANTAS: 2 sobre rasante.  
 ALTURA: SEGÚN P.G.O.  
 RETRANQUEOS: no existen.

CUOTA DE PARTICIPACIÓN EN LA LIQUIDACIÓN DEFINITIVA: 0,26%

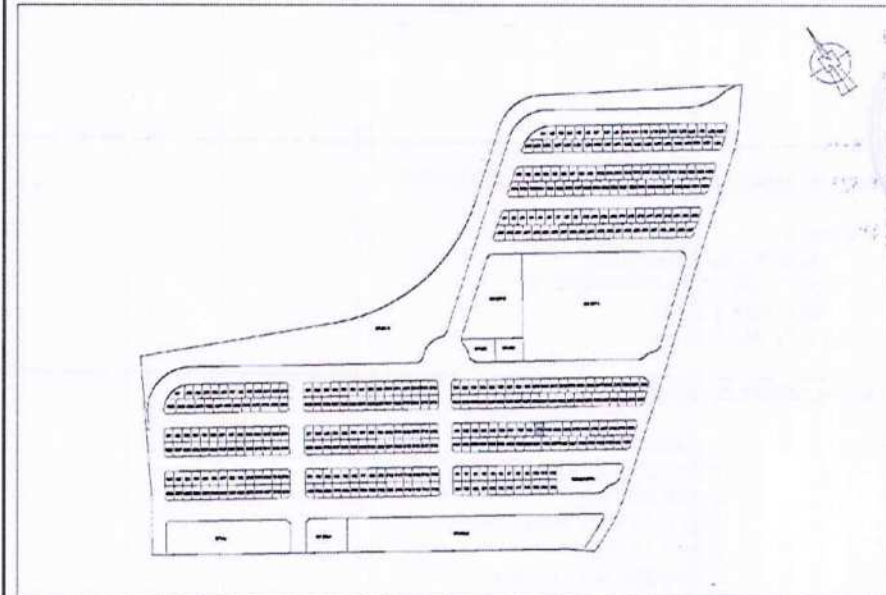
FINCA DE APORTACIÓN

DENOMINACIÓN: LLANOS DE ARINAGA  
 SUPERFICIE: 206.318 m<sup>2</sup>.  
 PROPIETARIO: INSTITUTO PIADOSO ECLESIAÍSTICO "JESÚS SACRAMENTADO"  
 REPRESENTANTE: MARÍA ISABEL SOSA SEGURA

LINDEROS

NORTE: RESTO DE LA FINCA MATRIZ  
 SUR: CALLE GARCÍA DE TOLEDO Y PASEO DEL FARO  
 ESTE: RESTO DE LA FINCA MATRIZ Y PASEO DEL FARO  
 OESTE: RESTO DE LA FINCA MATRIZ Y CALLE ÁLVAREZ DE TOLEDO

LOCALIZACIÓN



PLAYA DE ARINAGA		SUELO URBANIZABLE SECTORIZADO ORDENADO RESIDENCIAL		SUSo 5-R	
FICHA URBANÍSTICA					
ORDENANZA	SUPERFICIE	MANZANA	PARCELA		
M2	161,46 m <sup>2</sup>	H	H11		
Playa de ARINAGA del Término Municipal de Agüimes					
LINDEROS:					
NORTE: CALLE BERGANTÍN					
SUR: PARCELA H29 Y PARCELA H30					
ESTE: PARCELA H12					
OESTE: PARCELA H10					
CARACTERÍSTICAS GENERALES					
USO: RESIDENCIAL.					
EDIFICABILIDAD: 1,34 m <sup>2</sup> /m <sup>2</sup> .					
OCUPACIÓN: 100%					
NUM. PLANTAS: 2 sobre rasante.					
ALTURA: SEGÚN P.G.O.					
RETRANQUEOS: no existen.					
CUOTA DE PARTICIPACIÓN EN LA LIQUIDACIÓN DEFINITIVA: 0,26%					

FINCA DE APORTACIÓN	
DENOMINACIÓN: LLANOS DE ARINAGA	
SUPERFICIE: 206.318 m <sup>2</sup> .	
PROPIETARIO: INSTITUTO PIADOSO ECLESIAÍSTICO "JESÚS SACRAMENTADO"	
REPRESENTANTE: MARÍA ISABEL SOSA SEGURA	
LINDEROS	
NORTE: RESTO DE LA FINCA MATRIZ	
SUR: CALLE GARCÍA DE TOLEDO Y PASEO DEL FARO	
ESTE: RESTO DE LA FINCA MATRIZ Y PASEO DEL FARO	
OESTE: RESTO DE LA FINCA MATRIZ Y CALLE ÁLVAREZ DE TOLEDO	
LOCALIZACIÓN	

Sosa Segura

M2

H11

H12

H10

H29

H30

H1

H2

H3

H4

H5

H6

H7

H8

H9

H10

H11

H12

H13

H14

H15

H16

H17

H18

H19

H20

H21

H22

H23

H24

H25

H26

H27

H28

H29

H30

H31

H32

H33

H34

H35

H36

H37

H38

H39

H40

H41

H42

H43

H44

H45

H46

H47

H48

H49

H50

H51

H52

H53

H54

H55

H56

H57

H58

H59

H60

H61

H62

H63

H64

H65

H66

H67

H68

H69

H70

H71

H72

H73

H74

H75

H76

H77

H78

H79

H80

H81

H82

H83

H84

H85

H86

H87

H88

H89

H90

H91

H92

H93

H94

H95

H96

H97

H98

H99

H100

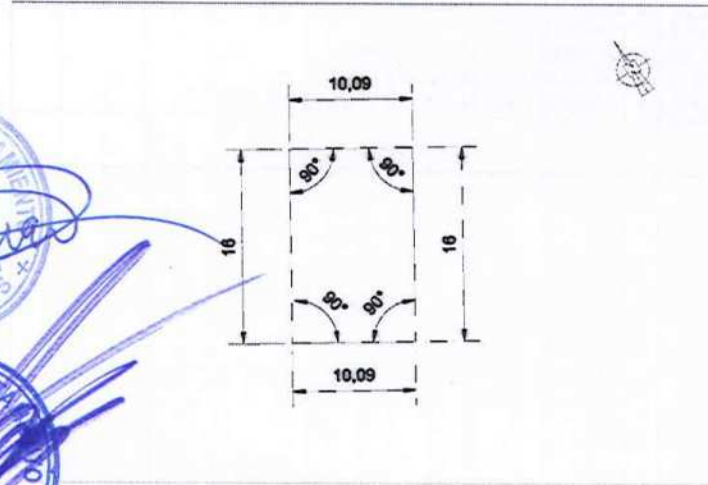




PLAYA DE ARINAGA	SUELO URBANIZABLE SECTORIZADO ORDENADO RESIDENCIAL	SUSo 5-R
------------------	---	----------

FICHA URBANÍSTICA

ORDENANZA	SUPERFICIE	MANZANA	PARCELA
M2	161,46 m <sup>2</sup>	H	H12



Playa de ARINAGA del Término Municipal de Agüimes

LINDEROS:

- NORTE: CALLE BERGANTÍN
- SUR: PARCELA H28 Y PARCELA H29
- ESTE: PARCELA H13
- OESTE: PARCELA H11

CARACTERÍSTICAS GENERALES

- USO: RESIDENCIAL.
- EDIFICABILIDAD: 1,34 m<sup>2</sup>/m<sup>2</sup>.
- OCUPACIÓN: 100%
- NUM. PLANTAS: 2 sobre rasante.
- ALTURA: SEGÚN P.G.O.
- RETRANQUEOS: no existen.

CUOTA DE PARTICIPACIÓN EN LA LIQUIDACIÓN DEFINITIVA: 0,26%

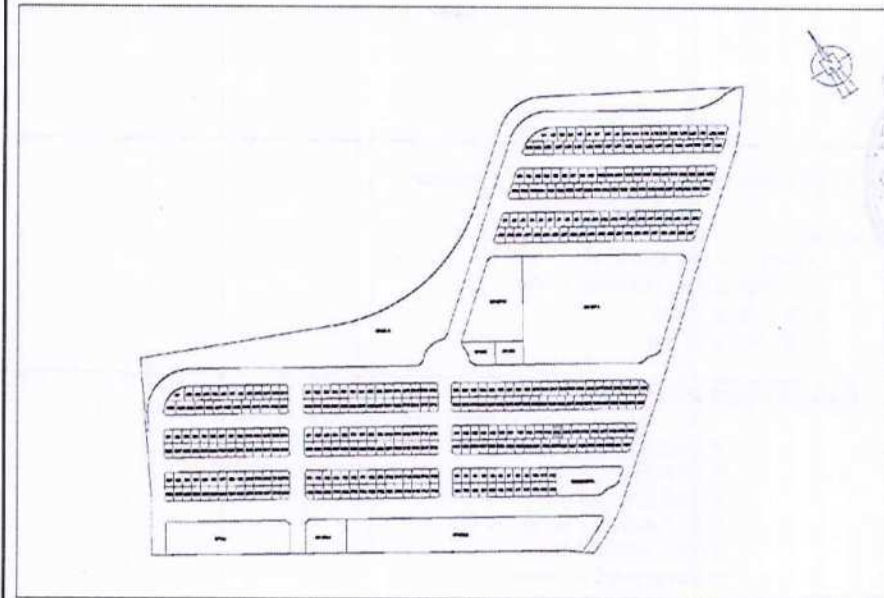
FINCA DE APORTACIÓN

DENOMINACIÓN: LLANOS DE ARINAGA  
 SUPERFICIE: 206.318 m<sup>2</sup>.  
 PROPIETARIO: INSTITUTO PIADOSO ECLESIAÍSTICO "JESÚS SACRAMENTADO"  
 REPRESENTANTE: MARÍA ISABEL SOSA SEGURA

LINDEROS

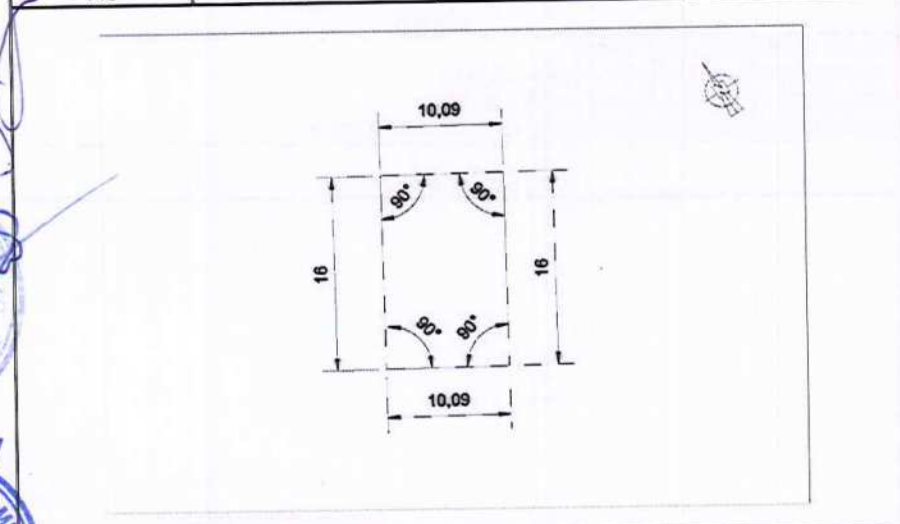
NORTE: RESTO DE LA FINCA MATRIZ  
 SUR: CALLE GARCÍA DE TOLEDO Y PASEO DEL FARO  
 ESTE: RESTO DE LA FINCA MATRIZ Y PASEO DEL FARO  
 OESTE: RESTO DE LA FINCA MATRIZ Y CALLE ÁLVAREZ DE TOLEDO

LOCALIZACIÓN



<b>PLAYA DE ARINAGA</b>	<b>SUELO URBANIZABLE SECTORIZADO ORDENADO RESIDENCIAL</b>	<b>SUSo 5-R</b>
-------------------------	---	-----------------

FICHA URBANÍSTICA			
ORDENANZA	SUPERFICIE	MANZANA	PARCELA
M2	161,46 m <sup>2</sup>	H	H13



Playa de ARINAGA del Término Municipal de Agüimes

**LINDEROS:**  
 NORTE: CALLE BERGANTÍN  
 SUR: PARCELA H27 Y PARCELA H28  
 ESTE: PARCELA H14  
 OESTE: PARCELA H12

**CARACTERÍSTICAS GENERALES**

USO: RESIDENCIAL.  
 EDIFICABILIDAD: 1,34 m<sup>2</sup>/m<sup>2</sup>.  
 OCUPACIÓN: 100%  
 NUM. PLANTAS: 2 sobre rasante.  
 ALTURA: SEGÚN P.G.O.  
 RETRANQUEOS: no existen.

**CUOTA DE PARTICIPACIÓN EN LA LIQUIDACIÓN DEFINITIVA: 0,26%**

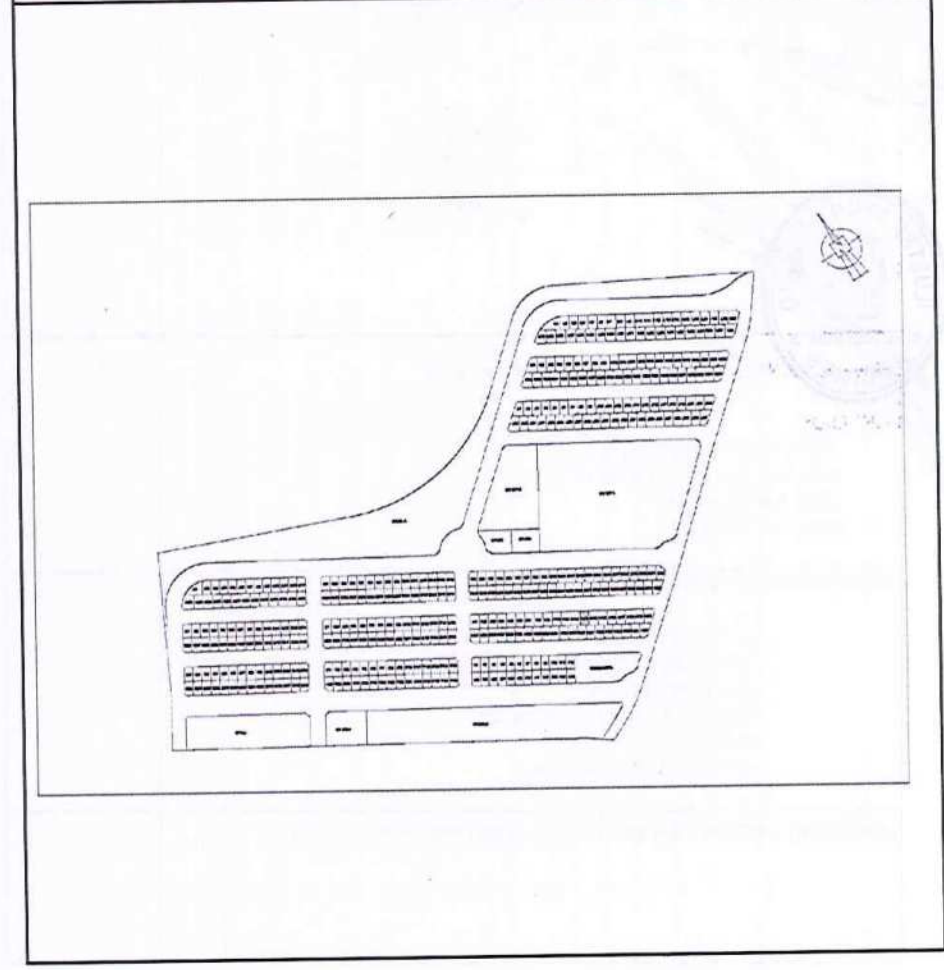
**FINCA DE APORTACIÓN**

DENOMINACIÓN: LLANOS DE ARINAGA  
 SUPERFICIE: 206.318 m<sup>2</sup>.  
 PROPIETARIO: INSTITUTO PIADOSO ECLESIASTICO "JESÚS SACRAMENTADO"  
 REPRESENTANTE: MARÍA ISABEL SOSA SEGURA

**LINDEROS**

NORTE: RESTO DE LA FINCA MATRIZ  
 SUR: CALLE GARCÍA DE TOLEDO Y PASEO DEL FARO  
 ESTE: RESTO DE LA FINCA MATRIZ Y PASEO DEL FARO  
 OESTE: RESTO DE LA FINCA MATRIZ Y CALLE ÁLVAREZ DE TOLEDO

**LOCALIZACIÓN**



*María Isabel Sosa Segura*

*[Handwritten signature]*

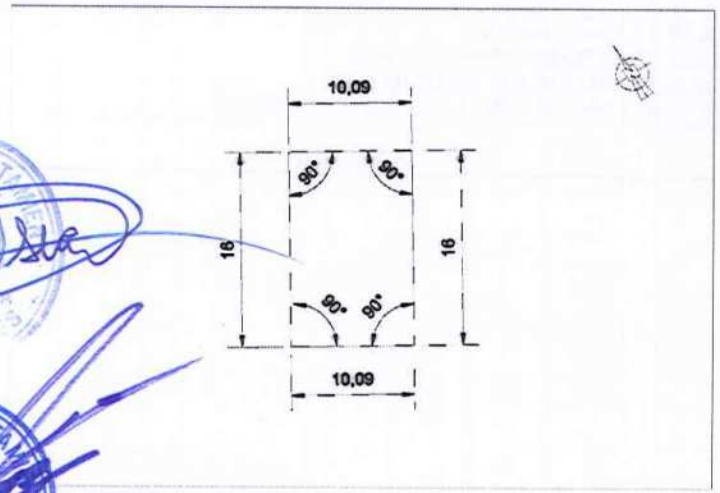
**ILUSTRE AYUNTAMIENTO**  
**AGÜIMES**  
 X SECRETARÍA X

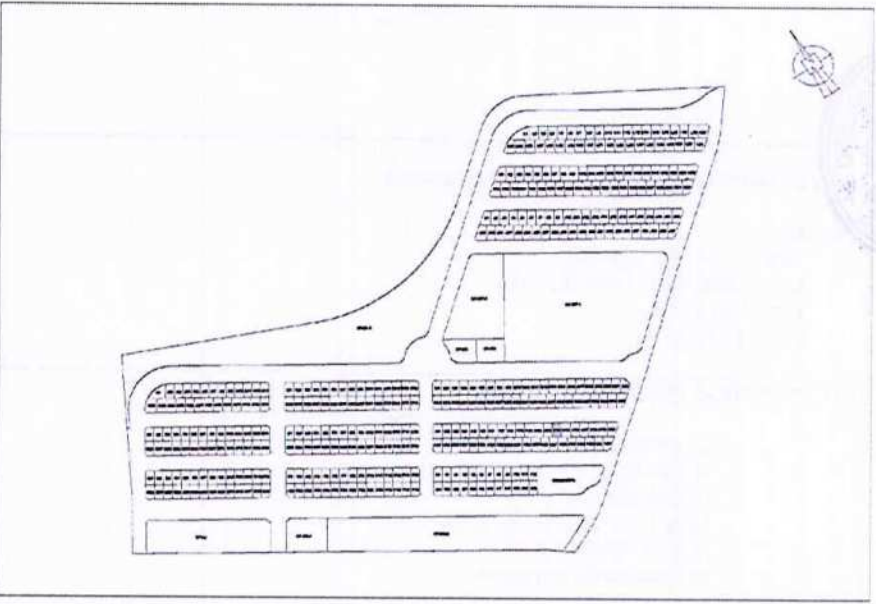


*M. Isabel Sosa Segura*

*[Handwritten signature]*

*[Handwritten signature]*

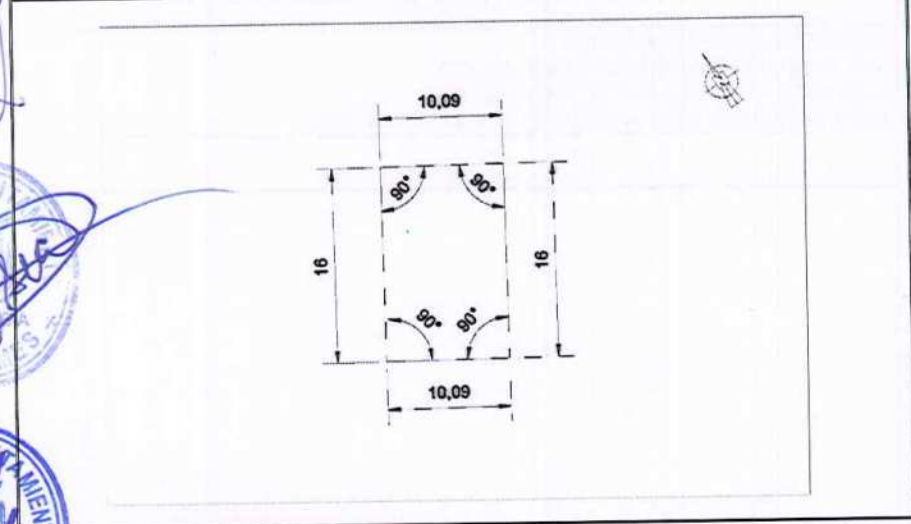
<b>PLAYA DE ARINAGA</b>		<b>SUELO URBANIZABLE SECTORIZADO ORDENADO RESIDENCIAL</b>		<b>SUSo 5-R</b>	
<b>FICHA URBANÍSTICA</b>					
<b>ORDENANZA</b>	<b>SUPERFICIE</b>	<b>MANZANA</b>		<b>PARCELA</b>	
M2	161,46 m <sup>2</sup>	H		H14	
					
Playa de ARINAGA del Término Municipal de Agüimes					
<b>LINDEROS:</b> NORTE: CALLE BERGANTÍN SUR: PARCELA H26 Y PARCELA H27 ESTE: PARCELA H15 OESTE: PARCELA H13					
<b>CARACTERÍSTICAS GENERALES</b>  USO: RESIDENCIAL EDIFICABILIDAD: 1,34 m <sup>2</sup> /m <sup>2</sup> . OCUPACIÓN: 100% NUM. PLANTAS: 2 sobre rasante. ALTURA: SEGÚN P.G.O. RETRANQUEOS: no existen.					
<b>CUOTA DE PARTICIPACIÓN EN LA LIQUIDACIÓN DEFINITIVA: 0,26%</b>					

<b>FINCA DE APORTACIÓN</b>	
DENOMINACIÓN: LLANOS DE ARINAGA SUPERFICIE: 206.318 m <sup>2</sup> . PROPIETARIO: INSTITUTO PIADOSO ECLESIAÍSTICO "JESÚS SACRAMENTADO" REPRESENTANTE: MARÍA ISABEL SOSA SEGURA	
<b>LINDEROS</b>	
NORTE: RESTO DE LA FINCA MATRIZ SUR: CALLE GARCÍA DE TOLEDO Y PASEO DEL FARO ESTE: RESTO DE LA FINCA MATRIZ Y PASEO DEL FARO OESTE: RESTO DE LA FINCA MATRIZ Y CALLE ÁLVAREZ DE TOLEDO	
<b>LOCALIZACIÓN</b>	
	

*M. Isabel Sosa Segura*

<b>PLAYA DE ARINAGA</b>	<b>SUELO URBANIZABLE SECTORIZADO ORDENADO RESIDENCIAL</b>	<b>SUSo 5-R</b>
-------------------------	---	-----------------

FICHA URBANÍSTICA			
ORDENANZA	SUPERFICIE	MANZANA	PARCELA
M2	161,46 m <sup>2</sup>	H	H15



Playa de ARINAGA del Término Municipal de Agüimes

**LINDEROS:**  
NORTE: CALLE BERGANTÍN  
SUR: PARCELA H25 Y PARCELA H26  
ESTE: PARCELA H16  
OESTE: PARCELA H14

**CARACTERÍSTICAS GENERALES**

USO: RESIDENCIAL  
EDIFICABILIDAD: 1,34 m<sup>2</sup>/m<sup>2</sup>.  
OCUPACIÓN: 100%  
NUM. PLANTAS: 2 sobre rasante.  
ALTURA: SEGÚN P.G.O.  
RETRANQUEOS: no existen.

**CUOTA DE PARTICIPACIÓN EN LA LIQUIDACIÓN DEFINITIVA: 0,26%**

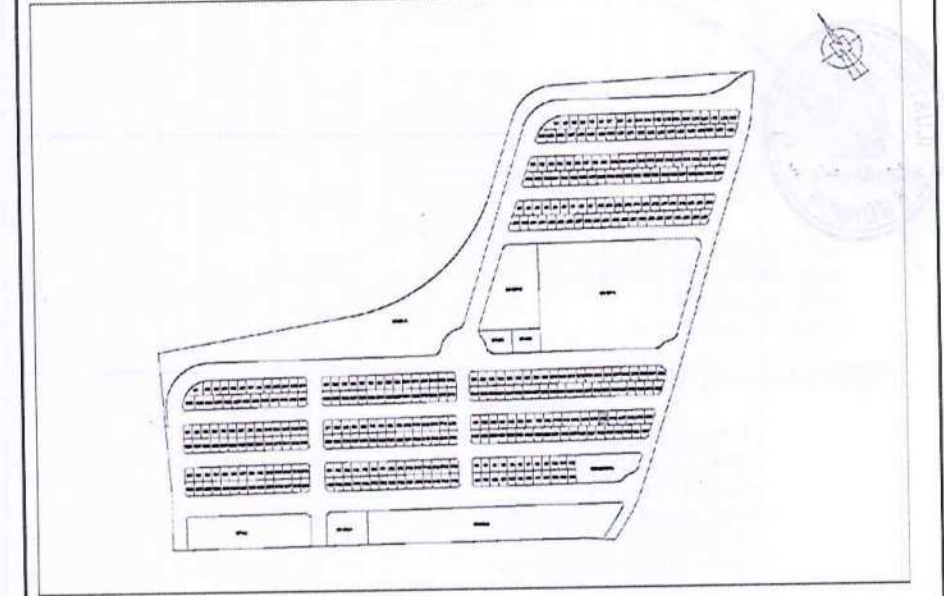

**FINCA DE APORTACIÓN**

DENOMINACIÓN: LLANOS DE ARINAGA  
SUPERFICIE: 206.318 m<sup>2</sup>.  
PROPIETARIO: INSTITUTO PIADOSO ECLESIASTICO "JESÚS SACRAMENTADO"  
REPRESENTANTE: MARÍA ISABEL SOSA SEGURA

**LINDEROS**

NORTE: RESTO DE LA FINCA MATRIZ  
SUR: CALLE GARCÍA DE TOLEDO Y PASEO DEL FARO  
ESTE: RESTO DE LA FINCA MATRIZ Y PASEO DEL FARO  
OESTE: RESTO DE LA FINCA MATRIZ Y CALLE ÁLVAREZ DE TOLEDO

**LOCALIZACIÓN**

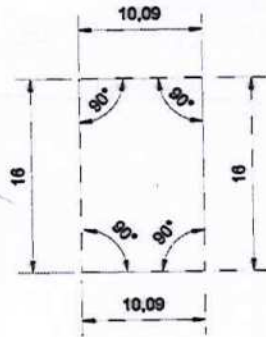




<b>PLAYA DE ARINAGA</b>	<b>SUELO URBANIZABLE SECTORIZADO ORDENADO RESIDENCIAL</b>	<b>SUSo 5-R</b>
-------------------------	---	-----------------

**FICHA URBANÍSTICA**

ORDENANZA	SUPERFICIE	MANZANA	PARCELA
M2	161,46 m <sup>2</sup>	H	H16



Playa de ARINAGA del Término Municipal de Agüimes

**LINDEROS:**

- NORTE: CALLE BERGANTÍN
- SUR: PARCELA H24 Y PARCELA H25
- ESTE: PARCELA H17
- OESTE: PARCELA H15

**CARACTERÍSTICAS GENERALES**

- USO: RESIDENCIAL.
- EDIFICABILIDAD: 1,34 m<sup>2</sup>/m<sup>2</sup>.
- OCUPACIÓN: 100%
- NUM. PLANTAS: 2 sobre rasante.
- ALTURA: SEGÚN P.G.O.
- RETRANQUEOS: no existen.

**CUOTA DE PARTICIPACIÓN EN LA LIQUIDACIÓN DEFINITIVA: 0,26%**

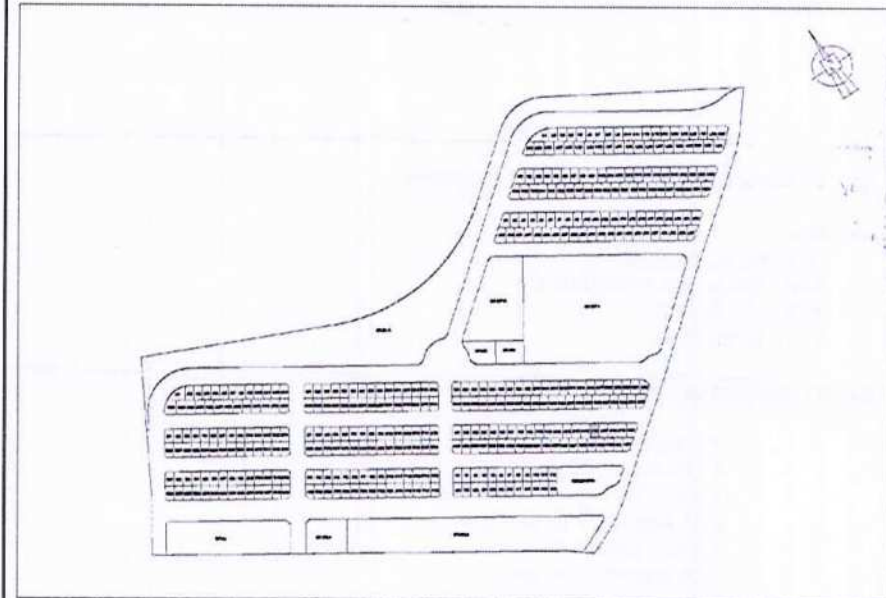
**FINCA DE APORTACIÓN**

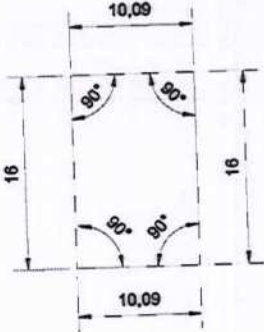
DENOMINACIÓN: LLANOS DE ARINAGA  
 SUPERFICIE: 206.318 m<sup>2</sup>.  
 PROPIETARIO: INSTITUTO PIADOSO ECLESIAÍSTICO "JESÚS SACRAMENTADO"  
 REPRESENTANTE: MARÍA ISABEL SOSA SEGURA

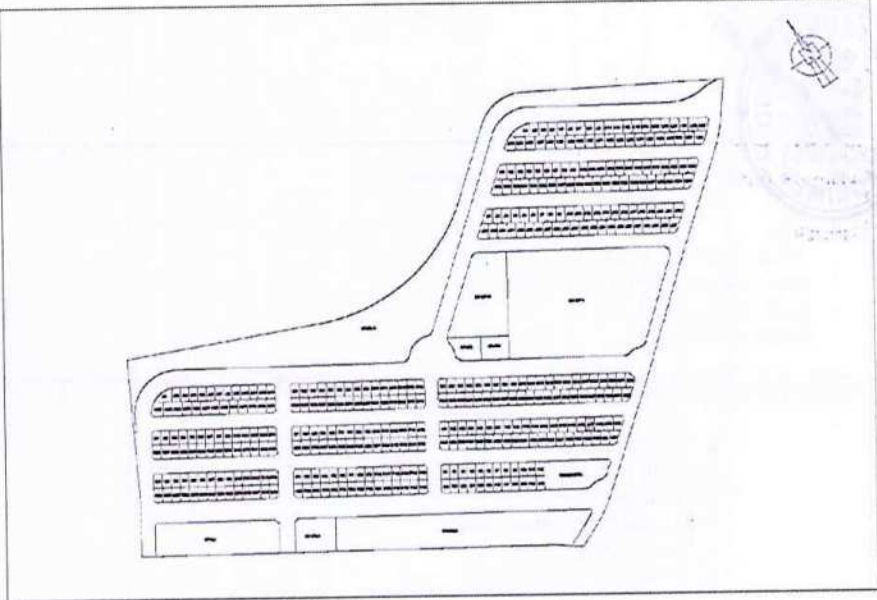
**LINDEROS**

NORTE: RESTO DE LA FINCA MATRIZ  
 SUR: CALLE GARCÍA DE TOLEDO Y PASEO DEL FARO  
 ESTE: RESTO DE LA FINCA MATRIZ Y PASEO DEL FARO  
 OESTE: RESTO DE LA FINCA MATRIZ Y CALLE ÁLVAREZ DE TOLEDO

**LOCALIZACIÓN**



PLAYA DE ARINAGA		SUELO URBANIZABLE SECTORIZADO ORDENADO RESIDENCIAL		SUSo 5-R	
FICHA URBANÍSTICA					
ORDENANZA	SUPERFICIE	MANZANA	PARCELA		
M2	161,46 m <sup>2</sup>	H	H17		
					
Playa de ARINAGA del Término Municipal de Agüimes					
LINDEROS:					
NORTE: CALLE BERGANTÍN					
SUR: PARCELA H23 Y PARCELA H24					
ESTE: PARCELA H18					
OESTE: PARCELA H16					
CARACTERÍSTICAS GENERALES					
USO: RESIDENCIAL.					
EDIFICABILIDAD: 1,34 m <sup>2</sup> /m <sup>2</sup> .					
OCUPACIÓN: 100%					
NUM. PLANTAS: 2 sobre rasante.					
ALTURA: SEGÚN P.G.O.					
RETRANQUEOS: no existen.					
CUOTA DE PARTICIPACIÓN EN LA LIQUIDACIÓN DEFINITIVA: 0,26%					

FINCA DE APORTACIÓN	
DENOMINACIÓN: LLANOS DE ARINAGA	
SUPERFICIE: 206.318 m <sup>2</sup> .	
PROPIETARIO: INSTITUTO PIADOSO ECLESIASTICO "JESÚS SACRAMENTADO"	
REPRESENTANTE: MARÍA ISABEL SOSA SEGURA	
LINDEROS	
NORTE: RESTO DE LA FINCA MATRIZ	
SUR: CALLE GARCÍA DE TOLEDO Y PASEO DEL FARO	
ESTE: RESTO DE LA FINCA MATRIZ Y PASEO DEL FARO	
OESTE: RESTO DE LA FINCA MATRIZ Y CALLE ÁLVAREZ DE TOLEDO	
LOCALIZACIÓN	
	

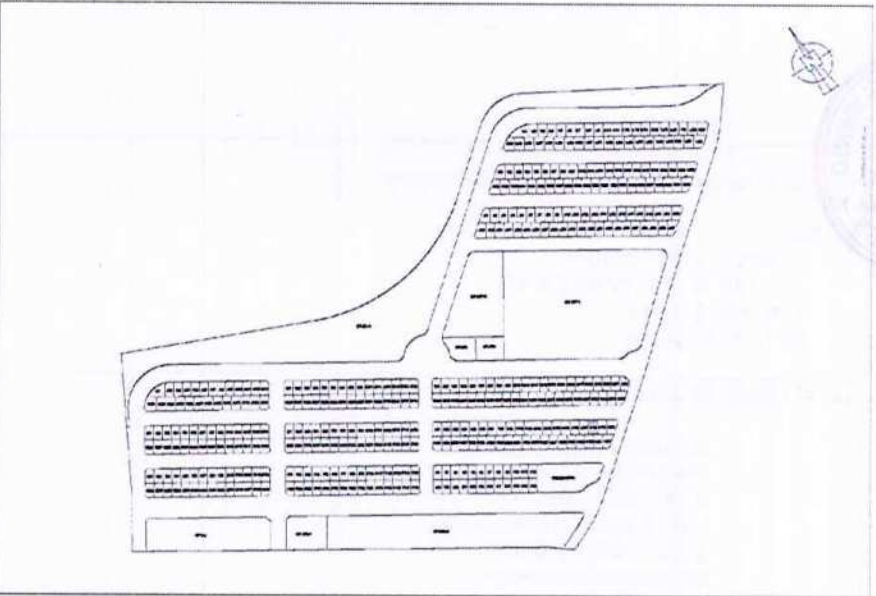
*Handwritten signature: María Isabel Sosa Segura*





*Manuscrits i signatures:*  
 - "Ll" a l'esquerra.  
 - "M2" a l'esquerra.  
 - "Sosa Segura" a l'esquerra.  
 - "Sosa Segura" a l'esquerra.  
 - Signatures i segells blaus a l'esquerra.

<b>PLAYA DE ARINAGA</b>		<b>SUELO URBANIZABLE SECTORIZADO ORDENADO RESIDENCIAL</b>		<b>SUSo 5-R</b>	
<b>FICHA URBANÍSTICA</b>					
<b>ORDENANZA</b>	<b>SUPERFICIE</b>	<b>MANZANA</b>	<b>PARCELA</b>		
M2	161,46 m <sup>2</sup>	H	H18		
					
Playa de ARINAGA del Término Municipal de Agüimes					
LINDEROS:					
NORTE: CALLE BERGANTÍN					
SUR: PARCELA H22 Y PARCELA H23					
ESTE: PARCELA H19					
OESTE: PARCELA H17					
<b>CARACTERÍSTICAS GENERALES</b>					
USO: RESIDENCIAL.					
EDIFICABILIDAD: 1,34 m <sup>2</sup> /m <sup>2</sup> .					
OCUPACIÓN: 100%					
NUM. PLANTAS: 2 sobre rasante.					
ALTURA: SEGÚN P.G.O.					
RETRANQUEOS: no existen.					
<b>CUOTA DE PARTICIPACIÓN EN LA LIQUIDACIÓN DEFINITIVA: 0,26%</b>					

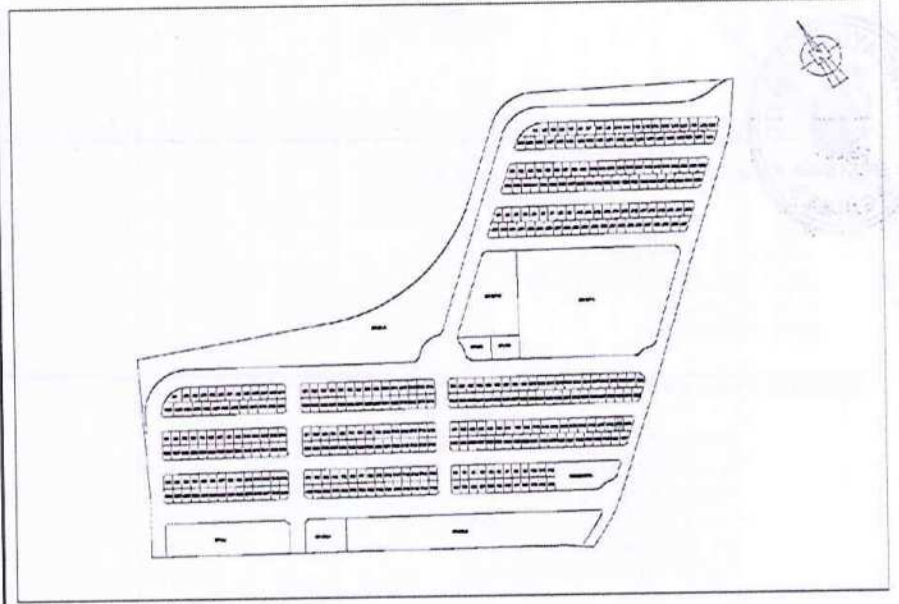
<b>FINCA DE APORTACIÓN</b>	
DENOMINACIÓN: LLANOS DE ARINAGA	
SUPERFICIE: 206.318 m <sup>2</sup> .	
PROPIETARIO: INSTITUTO PIADOSO ECLESIAÍSTICO "JESÚS SACRAMENTADO"	
REPRESENTANTE: MARÍA ISABEL SOSA SEGURA	
<b>LINDEROS</b>	
NORTE: RESTO DE LA FINCA MATRIZ	
SUR: CALLE GARCÍA DE TOLEDO Y PASEO DEL FARO	
ESTE: RESTO DE LA FINCA MATRIZ Y PASEO DEL FARO	
OESTE: RESTO DE LA FINCA MATRIZ Y CALLE ÁLVAREZ DE TOLEDO	
<b>LOCALIZACIÓN</b>	
	

*M. Isabel Sosa Segura*

*[Handwritten signature]*

**ILUSTRE AYUNTAMIENTO DE AGÜIMES**  
**SECRETARÍA**

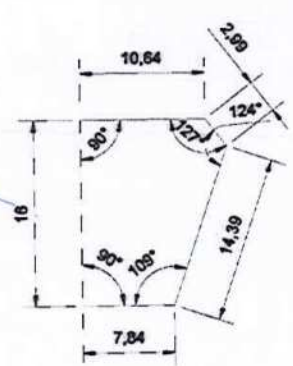
<b>PLAYA DE ARINAGA</b>	<b>SUELO URBANIZABLE SECTORIZADO ORDENADO RESIDENCIAL</b>	<b>SUSo 5-R</b>	
<b>FICHA URBANÍSTICA</b>			
<b>ORDENANZA</b>	<b>SUPERFICIE</b>	<b>MANZANA</b>	<b>PARCELA</b>
M2	161,46 m <sup>2</sup>	H	H19
			
Playa de ARINAGA del Término Municipal de Agüimes			
<b>LINDEROS:</b> NORTE: CALLE BERGANTÍN SUR: PARCELA H21 Y PARCELA H22 ESTE: PARCELA H20 OESTE: PARCELA H18			
<b>CARACTERÍSTICAS GENERALES</b>  USO: RESIDENCIAL EDIFICABILIDAD: 1,34 m <sup>2</sup> /m <sup>2</sup> . OCUPACIÓN: 100% NUM. PLANTAS: 2 sobre rasante. ALTURA: SEGÚN P.G.O. RETRANQUEOS: no existen.			
CUOTA DE PARTICIPACIÓN EN LA LIQUIDACIÓN DEFINITIVA: 0,26%			

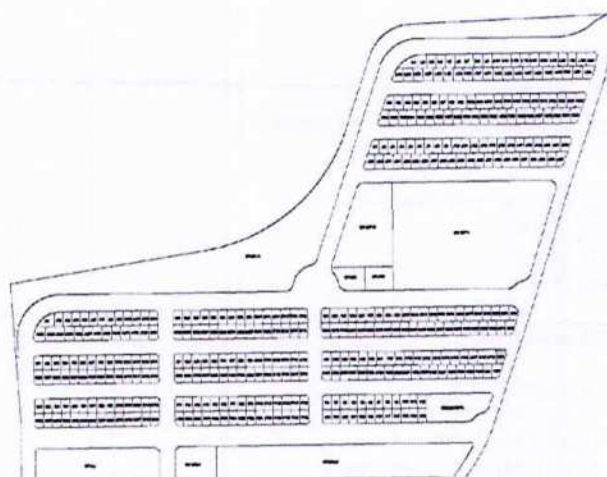
<b>FINCA DE APORTACIÓN</b>
DENOMINACIÓN: LLANOS DE ARINAGA SUPERFICIE: 206.318 m <sup>2</sup> . PROPIETARIO: INSTITUTO PIADOSO ECLESIASTICO "JESÚS SACRAMENTADO" REPRESENTANTE: MARÍA ISABEL SOSA SEGURA
<b>LINDEROS</b>
NORTE: RESTO DE LA FINCA MATRIZ SUR: CALLE GARCÍA DE TOLEDO Y PASEO DEL FARO ESTE: RESTO DE LA FINCA MATRIZ Y PASEO DEL FARO OESTE: RESTO DE LA FINCA MATRIZ Y CALLE ÁLVAREZ DE TOLEDO
<b>LOCALIZACIÓN</b>




*1/11*  
*M. Isabel Sosa Segura*  
*1/11*  
*M. Isabel Sosa Segura*



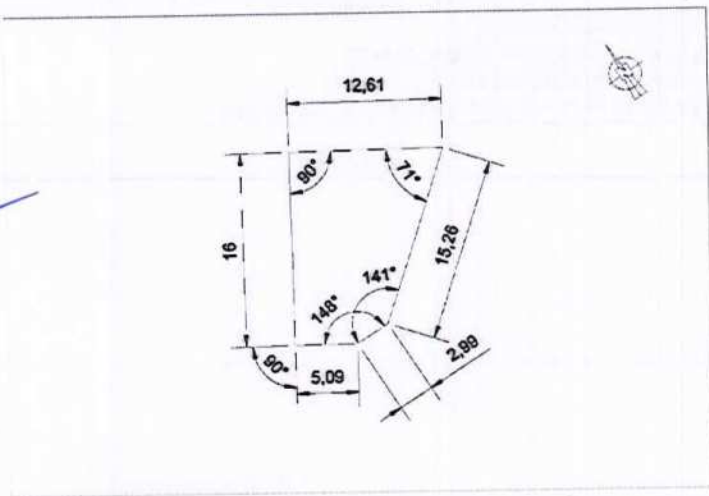

PLAYA DE ARINAGA		SUELO URBANIZABLE SECTORIZADO ORDENADO RESIDENCIAL	SUSo 5-R	
FICHA URBANÍSTICA				
ORDENANZA	SUPERFICIE	MANZANA	PARCELA	
M2	165,72 m <sup>2</sup>	H	H20	
				
Playa de ARINAGA del Término Municipal de Agüimes				
LINDEROS:				
NORTE: CALLE BERGANTÍN				
SUR: PARCELA H21				
ESTE: PASEO DEL FARO				
OESTE: PARCELA H19				
CARACTERÍSTICAS GENERALES				
USO: RESIDENCIAL.				
EDIFICABILIDAD: 1,34 m <sup>2</sup> /m <sup>2</sup> .				
OCUPACIÓN: 100%				
NUM. PLANTAS: 2 sobre rasante.				
ALTURA: SEGÚN P.G.O.				
RETRANQUEOS: no existen.				
CUOTA DE PARTICIPACIÓN EN LA LIQUIDACIÓN DEFINITIVA: 0,27%				

FINCA DE APORTACIÓN	
DENOMINACIÓN: LLANOS DE ARINAGA	
SUPERFICIE: 206.318 m <sup>2</sup> .	
PROPIETARIO: INSTITUTO PIADOSO ECLESIAÍSTICO "JESÚS SACRAMENTADO"	
REPRESENTANTE: MARÍA ISABEL SOSA SEGURA	
LINDEROS	
NORTE: RESTO DE LA FINCA MATRIZ	
SUR: CALLE GARCÍA DE TOLEDO Y PASEO DEL FARO	
ESTE: RESTO DE LA FINCA MATRIZ Y PASEO DEL FARO	
OESTE: RESTO DE LA FINCA MATRIZ Y CALLE ÁLVAREZ DE TOLEDO	
LOCALIZACIÓN	
	

PLAYA DE ARINAGA	SUELO URBANIZABLE SECTORIZADO ORDENADO RESIDENCIAL	SUSo 5-R
------------------	---	----------

FICHA URBANÍSTICA

ORDENANZA	SUPERFICIE	MANZANA	PARCELA
M2	156,31 m <sup>2</sup>	H	H21



Playa de ARINAGA del Término Municipal de Agüimes

LINDEROS:

NORTE: PARCELA H19 Y PARCELA H20  
 SUR: CALLE CLIPPER  
 ESTE: PASEO DEL FARO  
 OESTE: PARCELA H22

CARACTERÍSTICAS GENERALES

USO: RESIDENCIAL  
 EDIFICABILIDAD: 1,34 m<sup>2</sup>/m<sup>2</sup>.  
 OCUPACIÓN: 100%  
 NUM. PLANTAS: 2 sobre rasante.  
 ALTURA: SEGÚN P.G.O.  
 RETRANQUEOS: no existen.

CUOTA DE PARTICIPACIÓN EN LA LIQUIDACIÓN DEFINITIVA: 0,25%%

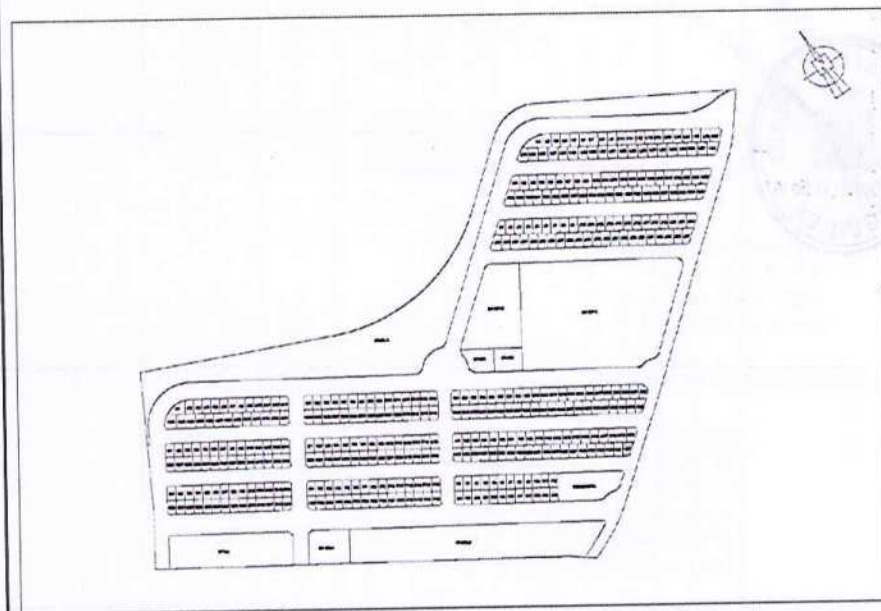
FINCA DE APORTACIÓN

DENOMINACIÓN: LLANOS DE ARINAGA  
 SUPERFICIE: 206.318 m<sup>2</sup>.  
 PROPIETARIO: INSTITUTO PIADOSO ECLESIASTICO "JESÚS SACRAMENTADO"  
 REPRESENTANTE: MARÍA ISABEL SOSA SEGURA

LINDEROS

NORTE: RESTO DE LA FINCA MATRIZ  
 SUR: CALLE GARCÍA DE TOLEDO Y PASEO DEL FARO  
 ESTE: RESTO DE LA FINCA MATRIZ Y PASEO DEL FARO  
 OESTE: RESTO DE LA FINCA MATRIZ Y CALLE ÁLVAREZ DE TOLEDO

LOCALIZACIÓN



*Manowritten signature: María Isabel Sosa Segura*





